

LIJST VAN VISWATEREN

2016-2018

Behorende bij de VISpas van:
's-Gravenhaagse Hengelsport Vereniging (GHV)
Sportvisserijbelangen Delfland (SVBD)
HSV Groot Rotterdam.

Tezamen verenigd in Sportvisserijcombinatie Zuid-Holland (SCZH)



Stichting
Sportvisserijcombinatie
Zuid-Holland

Dit boekje, bevattend de algemene en bijzondere voorwaarden alsmede de Lijst van Viswatenen, vormt in combinatie met een namens de verenigingen afgegeven VISpas de schriftelijke toestemming om te vissen in de wateren van deze vergunning. Met maximaal twee hengels.

NIET WEGGOOIEN - BEWAREN TOT 31 DECEMBER 2018!

Aangesloten bij Sportvisserij Zuidwest Nederland.

U wordt geacht zonder vergunning te vissen of te hebben gevist indien u op of aan één der wateren in dit boekje wordt aangetroffen, en u zich niet houdt of gehouden hebt aan de Algemene en Bijzondere Voorwaarden, alsmede wanneer u met meer dan twee hengels vist!



'S-GRAVENHAAGSE HENGELSPORT VERENIGING

Voorzitter: A. van der Spiegel

Secretaris: A. Peters, secretaris@ghvdenhaag.nl

Penningmeester: A.C. van der Meer sr.

penningmeester@ghvdenhaag.nl

IBAN: NL35 INGB 0000 4156 17 BIC: INGBNL2A

t.n.v. 's-Gravenhaagse Hengelsport Vereniging te Den Haag.

Lidmaatschap, vergunningen en ledenadministratie

GHV, postbus 162, 3720 AD Bilthoven

Email: ghv@vispas.nl

Telefoonnummer: 0900-2025358 (€0,35 pm).

GHV secretariaat/ correspondentieadres:

Postbus 32318 / 2503 AA Den Haag

Telefoon: 070-3297965 (alleen voicemail, u wordt later teruggebeld)

Email: contact@ghvdenhaag.nl

Website GHV: www.ghvdenhaag.nl

Website Haagse wateren: www.visstandbeheerdenhaag.nl

Meldpunt spiegelkarpers: skp@ghvdenhaag.nl

Meldpunt vissterfte: sos@ghvdenhaag.nl

Adres wijzigingen en opzeggingen alleen schriftelijk of per email,
ghv@vispas.nl.

GHV-afdeling Mooi Weer Vissers Stolwijk:

Telefoon: 0182-512567

Contact: mooiweervissers@ghvdenhaag.nl

Website: www.mooiweervissers.nl

GHV-afdeling Viswaterpachting Gouda:

Telefoon: 0182-551129

Contact: vwpgouda@ghvdenhaag.nl

Website: www.vwpgouda.net



SPORTVISSERIJBELANGEN DELFLAND

Voorzitter: R. Berger

Email: voorzitter@svbdelfland.nl

Secretaris: H. Broekhuizen

Merellaan 118, 2902 JJ Capelle aan den IJssel

Telefoon: 06-42676651

Email: secretaris@svbdelfland.nl

Penningmeester: W. Bakhuizen

Postbus 365, 3130 AJ Vlaardingen

Telefoon: 0181-626324

IBAN: NL68INGB0000082992 BIC: INGBNL2A

t.n.v. Sportvisserij Belangen Delfland

Email: penningmeester@svbdelfland.nl

Lidmaatschap, vergunningen en ledenadministratie:

SVBD, postbus 162, 3720 AD Bilthoven

Email: ledenadministratie@vispas.nl

Telefoonnummer: 0900-2025358 (€0,35 pm).

SVBD correspondentieadres

Postbus 365, 3130 AJ Vlaardingen

Telefoon 06-21808033 (alleen voicemail, u wordt later teruggebeld)

Website SVBD: www.svbdelfland.nl

Adres wijzigingen en opzeggingen alléén schriftelijk of per email.

ledenadministratie@vispas.nl



HENGELSPORTVERENIGING GROOT ROTTERDAM

Voorzitter: J. Leeuwangh

Secretaris: R. van der Eijk

secretaris@groot-rotterdam.nl

Tel.: 0180-323258

Penningmeester: C.A. van Houwelingen

penningmeester@groot-rotterdam.nl

ING rekening NL84INGB000657235 t.n.v. HSV Groot Rotterdam

Contributiebetalingen:

ING Rekening NL48INGB000203341 t.n.v. HSV Groot Rotterdam.

Bij betalingen altijd uw lidnummer vermelden!

Ledenadministratie:

Postbus 19143, 3001 BC Rotterdam

Telefoon: 0180-323258

E-mail: Ledenadministratie@groot-rotterdam.nl

Algemeen:

Postbus 19143, 3001 BC Rotterdam

Telefoon: 0180-323258

E-mail: info@groot-rotterdam.nl

Website: www.groot-rotterdam.nl

Aanmeldingen en adres wijzigingen via de website.

Opzeggingen alléén schriftelijk of per e-mail.

SCHRIFTELIJKE TOESTEMMING / VERGUNNING 2016 - 2018.

De besturen van de hiervoor genoemde hengelsport verenigingen verlenen aan de houder van dit boekje/lidmaatschapsbewijs vergunning om te vissen in de wateren die staan vermeld in de Lijst van Viswater van de samenwerkende hengelsport verenigingen. Dit met **maximaal twee hengels** in de periode van 1 januari t/m 31 december met inachtneming van het bepaalde bij of krachtens de Visserijwet, het Reglement voor de Binnenvisserij, het Reglement Minimummaten en Gesloten tijden, alsmede de in de vergunning opgenomen Algemene en Bijzondere Voorwaarden.

J. Leeuwangh R. van der Eijk
Voorzitter. Secretaris.

R. Berger H. Broekhuizen
Voorzitter. Secretaris.

A. v.d. Spiegel A. Peters
Voorzitter. Secretaris.

LIDMAATSCHAP EN BEËINDIGING DAARVAN

Het lidmaatschap is aangegaan voor onbepaalde tijd. Wilt u het lidmaatschap beëindigen, dan dient u dit **vóór 1 oktober** van het lidmaatschapsjaar schriftelijk per brief of per email kenbaar te maken aan de secretaris cq. ledenadministrateur van uw vereniging. In geval er sprake is van opzegging **na 1 oktober** of bij geen bericht, wordt er door de verenigingen van uitgegaan dat u zich voor het volgende verenigingsjaar verbindt. U bent dan verplicht tot tijdige betaling van de contributie. Met nadruk willen wij u er op wijzen dat u verplicht bent alle voorwaarden/ bepalingen vermeld in dit boekje/lidmaatschapsbewijs na te leven.

VISWATERKAART

Achter de omschrijvingen van de wateren in de vergunning staan aanduidingen vermeld van coördinaten. Deze nummers komen overeen met de nummers op de door ons uitgegeven viswaterkaart. Als eerste staat het hoofdvak vermeldt (bv C3) met daarna tussen haakjes vermeldt een nadere aanduidingen (bv 23) van de specifieke plek, een van de 36 afzonderlijke vakjes binnen 1 hoofdvak. Voorbeeld; u zoekt de Tedingerbroekplas, terug te vinden in de Lijst met vermelding C3 (23). U zoekt op de waterkaart eerst het grote vierkant C3 op, en daarna telt u de kleine vakjes in dit vlak tot aan 23.

Gevonden! Soms overschrijden wateren een vlak op de viswaterkaart. Wanneer dit het geval is, zijn de genoemde coördinaten achter het water die van het eerstgenoemde vierkant volgens de regels van het alfabet. Wateren staan dus maar één maal vermeld in de Lijst.

ALGEMENE VOORWAARDEN:

De houder van de Schriftelijke Toestemming en VISpas verplicht zich op eerste aanvraag deze ter inzage en controle af te geven cq. te overhandigen aan met controle belaste ambtenaren/ functionarissen en aan personen die zich als bestuurslid of controleur van een der drie genoemde verenigingen kunnen legitimeren.

Degenen die met controle zijn belast zijn bevoegd alle visdocumenten inclusief VISpas bij een geconstateerde overtreding terstond in te nemen. De bevelen en aanwijzingen van bovengenoemde personen moeten terstond en volledig worden opgevolgd.

Deze vispapieren blijven tijdens de geldigheidsduur van het lidmaatschap eigendom van de verenigingen. Het is de vergunninghouder, onverminderd zijn persoonlijk aansprakelijkheid voor door hem veroorzaakte schade, verboden:

1. Hooi- of bouwland te betreden zonder toestemming van de verhuurder;
2. Graszoden uit te trekken of te steken of eigendommen van derden te beschadigen of te verontreinigen;
3. Voerresten, papier, plastic, vislijn of ander afval achter te laten;
4. Rijwielen of andere voertuigen in de landerijen mee te nemen of op erven te parkeren zonder toestemming van de eigenaar. Men dient alleen te parkeren op plaatsen waar dat is toegestaan.
5. Tenten, windschermen of obstakels **anders dan visparaplu's** in de landerijen te plaatsen;
6. Honden, al dan niet aangelijnd, in de landerijen mee te nemen;
7. Muziek, op welke wijze dan ook, in de landerijen of aan het viswater ten gehore te brengen;
8. Landerijen als speelplaats voor meegebrachte kinderen te laten gebruiken;

9. Personen mee te nemen, die geen vergunninghouder zijn, dan wel op andere wijze niet gerechtigd zijn;
10. Wedstrijden te houden zonder schriftelijke toestemming van het bestuur van de vereniging, die het visrecht in het betreffende water heeft. Indien langs een water een wedstrijdparcours is uitgezet op basis van een verleende vergunning dient men het parcours vrij te houden;
11. Zich te bevinden tussen beplantingen van terreinen en oevers;
12. Te vissen vanaf sluizen;
13. Hinder of overlast in algemene zin te veroorzaken.

BIJZONDERE VOORWAARDEN:

14. Er geldt in beginsel een algeheel meeneemverbod. Hierop bestaan twee uitzonderingen:
 - Eén snoekbaars (met een wettelijke minimummaat van 42 cm) mag worden behouden en moet direct na de vangst worden gedood.
 - Te vangen aasvis (met een maximum van 20 stuks) met een maximale lengte van 20 cm mag worden behouden. Aasvis mag alleen maar bestaan uit de soorten die worden genoemd in de Visserijwet en **NIET** in de Flora- en Faunawet.
15. Er mag met maximaal twee hengels worden gevist.
16. De VISpas is strikt persoonlijk, overdracht in welke vorm dan ook is verboden.
17. Karper, snoek en aal moeten direct in het zelfde water worden terug gezet.
18. Voor het tijdelijk bewaren van de wel toegestane vissoorten dient u zich aan de wettelijke minimummaten te houden. Zie Landelijke Lijst van Viswateren.
Het gebruik van een leefnet is verboden in de wateren van de woonwijk Wateringseveld. Het tijdelijk bewaren van vis is binnen de grenzen van Wateringseveld niet toegestaan.

19. Gesloten tijden: Snoek (**terugzetplicht**), 1 maart tot de laatste zaterdag in mei van elk jaar. Snoekbaars en baars, 1 april tot de laatste zaterdag in mei van elk jaar.

In deze periodes zijn slachtproducten, een dood visje of een stukje vis (ongeacht de grootte) of enig kunstaa's ook verboden, met uitzondering van kunstvliegen die niet groter zijn dan 2,5cm. Wordt tussentijds de visserijwet m.b.t. het gebruik van aassoorten gewijzigd, dan gelden uiteraard de laatste wet- of regelwijzigingen. Berichten daarover worden op de websites van de verenigingen geplaatst.

20. **NACHTVISSEN:** Volgens deze vergunning mag het gehele jaar door in de nacht worden gevist, mits dit geschiedt vanaf de openbare wegen, kaden of voerpaden en voorts **met inachtneming van de bijzondere voorwaarden ten aanzien van nachtvissen geldend voor enkele wateren (voor sommige wateren is het nachtvissen dus expliciet niet toegestaan of is een bijzondere toestemming vereist)**. Het betreden van agrarisch land gehuurd van boeren, zoals weilanden, zonder toestemming gedurende de nachtperiode blijft verboden. Het is **NIET** toegestaan om gedurende de nacht binnen een afstand van 25 meter van bewoonde bebouwing te vissen. Hierbij dient men tevens bij gebruik van een akoestische beetverklikker deze zoveel mogelijk te dempen.
21. Het gebruik van kunstmatig gekleurd lokvoer en het vissen of voeren met gekleurde maden is verboden.
22. In recreatiegebieden dient men zich te houden aan de bepalingen en voorschriften ter plekke. Deze zijn vaak door middel van borden aangegeven.
23. Meldpunt Stroperij Sportvisserij Zuidwest Nederland
Tel.: 0162 - 69 10 07

Landelijk meldpunt stroperij: Tel: 0900 03 88

LIJST VAN WATEREN - INDELING

Deze lijst van viswater is gecategoriseerd op de gemeenten waar het viswater van de verenigingen zich in bevind. De gemeenten zijn onderverdeeld bij de verenigingen die daar de visrechten hebben. Onderstaand treft u een overzichtskaart aan waar u kan zien welke gemeente onder welke vereniging valt. Achterin dit boekje vind u nog een register met alle gemeenten.

GROOT ROTTERDAM

(pagina 60 t/m 77)

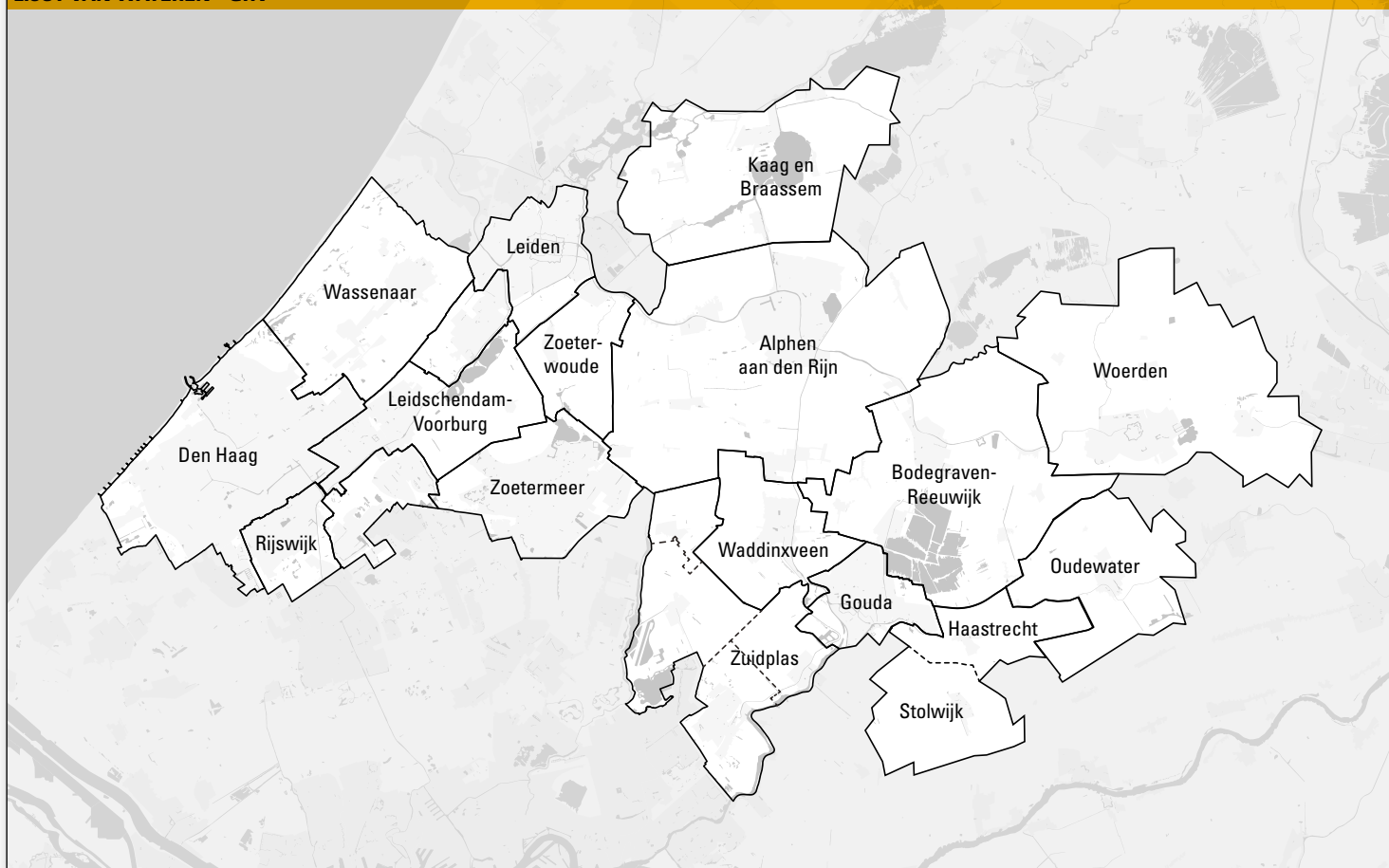
- Albrandswaard
- Barendrecht
- Bergambacht
- Bergschenhoek
- Berkel en Rodenrijs
- Bleiswijk
- Brielle
- Capelle aan den IJssel
- Rivier de Lek
- Nederlek
- Nissewaard
- Ouderkerk
- Rotterdam
- Schiedam - Kethel
- Waddinxveen
- Zuidplas

GHV (pagina 12 t/m 45)

- Alphen aan den Rijn
- Bodegraven-Reeuwijk
- Den Haag
- Gouda
- Haastrecht
- Hekendorp
- Kaag en Braassem
- Leiden
- Leidschendam-Voorburg
- Moordrecht
- Oudewater
- Rijswijk
- Stolwijk
- Waddinxveen
- Wassenaar
- Woerden
- Zoetermeer
- Zoeterwoude
- Zuidplas

SVBD (pagina 46 t/m 59)

- Berkel en Rodenrijs
- Delft
- Maassluis
- Midden Delfland
- Pijnacker-Nootdorp
- Rijswijk
- Rotterdam
- Vlaardingen
- Vlist
- Westland



GEMEENTE ALPHEN AAN DEN RIJN

ALPHEN AAN DEN RIJN - HAZERSWOUDE (F2)

De Oude Rijn, daartoe gemachtigd door de Hengelaarsbond Leiden en Omstreken. Gedeelte vanaf de Koudekerksebrug F2(8) tot Zwammerdam G2(29.30.36), G4(6.10.), H4(6). Het geheel omvat de gedeelten E2(4.5.7.8), G2(1.7.13.14.15.21.22.23.25.29.30.36), F3(22.23.24), G3(23), G4(3.4.5.8.10), H4(6).

ALPHEN AAN DEN RIJN - GOUDA (G2)

Op machtiging van Goudse VWP, GHV en AZHB Den Haag.

De Gouwe vanaf de sluis te Gouda tot aan de Oude Rijn te Alphen aan den Rijn, met inbegrip van de Kromme Gouwe te Gouda, alsmede het verbindingskanaal tot aan de Julianasluis te Gouda G2(14.19.20.25.31), G3(1.7.13.19.25.31), G4(1.7.8.9.15), G4(3.4.8.13.14.18.23), G5(3.4.9).

Toegestaan visrecht betreft alleen het Gouwecomplex en dus NIET het Stroomkanaal dat als aftakking van het Gouwekanaal ten oosten van het Julianasluis-eiland leidt naar het boezemgemaal Mr. P.A. Pijnacker-Hordijk.

ALPHEN AAN DEN RIJN / STEEKTERPOLDER (G2)

De Steekterpolder is gelegen tussen de Boskoopseweg (oostzijde van de Gouwe), ter weerszijden van de J.C. Hoogendoornlaan. Het betreft hier boerensloten en een Middenwetering tussen de J.C. Hoogendoornlaan en het tracé van de rijksweg 11 enerzijds (a.) en anderzijds (b.) tussen de J.C. Hoogendoornlaan en het dijklichaam van de Toegangswetering.

ged. a+b. J. van Dorp, J.C. Hoogendoornlaan 42
ged. a+b. P. Davelaar, J.C. Hoogendoornlaan 38 + 40
ged. b. L.A.M. Captein, J.C. Hoogendoornlaan 37a
ged. a. H.J. Bunnik, J.C. Hoogendoornlaan 36
ged. a+b. Ms. J. en J.H. Los, J.C. Hoogendoornlaan 36-34
ged. a. F. Rijlaarsdam, J.C. Hoogendoornlaan 32
ged. a. P. van Mastwijk, J.C. Hoogendoornlaan 30-28
ged. a. T.M. Verboom, J.C. Hoogendoornlaan 30-28
ged. a. G.J. Habben JANSEN, J.C. Hoogendoornlaan 26 (niet via erf)
ged. a. Middenwetering door de polder verhuurd Hoogheemraadschap Rijnland (hoofdwatergang).

ALPHEN AAN DEN RIJN / POLDER ZAANS RIETVELD (ALPHERPOLDER) F2

1. Gasuniesloot vanaf de (voormalige) Alpherwetering tot aan de Compierenade (Spookverlaat) langs het Ravelijnpad te Alphen a/d Rijn F2(23,24), G2(19)

2. Burggooi of Burggoog vanaf rijksweg 11 en naar de Compierenade en vanaf de Compierenade door de Riethoornsepolder te Hazerswoude tot aan de Papenvaart te Hazerswoude F2.(18.22.23.24).

OUDE RIJN (G3)

LET OP! Voor dit deel van de Oude Rijn geldt tussen 1 januari en 31 december een **ALGEMEEN NACHTVISVERBOD**. Nachtvisseren voor deze periode is alleen toegestaan voor G3-leden (SCZH) in bezit van een GHV-Nachtviskaart, te bestellen via www.gvhdenhaag.nl.

De Oude Rijn vanaf de Molenvliet gelegen bij Barwoutswaarder 1 te Woerden tot aan de Verloofstraat te Zwammerdam) G3(6), H3(1.3.4.8.11.12), J3(1.2.3.7), H4(11.12.13.14.15).

BOSKOOP (G3)

BOSKOOP - NESSEPOLDER EN RIETHOORNE POLDER (F3)

1. Boerenwateren in de Nesselolder te Boskoop behorende bij Dhr. L.A. van Eijck, Oudewijk 10 en Gebr. Vergeer, Nesse 9, F3(6), G3(1), G4(13).

2. De hoofdwatergangen langs ruilverkavelingswegen in de Nesselolder F3(16), F2(36) en G2(31), G3(1), G4(8.13.17).
 - a. Het gedeelte De Oude Wijk vanaf ± de hoeve van de gebr. Vergeer tot aan de kruising met Lombok, ter weerszijden van de weg, in de aanliggende hoofdwatergangen.
 - b. Langs het Jagerspad tussen De Oude Wijk en de Molenkolk, aan de rechterzijde.
 - c. Langs het Jagerspad tussen de Molenkolk en Baanwegsekade, ter weerszijden.
 - d. Langs de Molenkolk vanaf het Jagerspad richting de Gouwe (de molenkolk loopt dood tegen de Gouwedijk.)
3. Gemeentewater t.n.v. de Molenkolk naar de Baanwegsekade.
4. De Otwegswetering te Boskoop vanaf de spoorbaan Boskoop - Alphen a/d Rijn naar de Gouwe F3(6), G3(1), G4(13).
5. De Padesche wetering te Boskoop vanaf de Loeteweg naar het gemeaal nabij de spoorbaan Boskoop-Alphen a/d Rijn in de polder Laag Boskoop F3(5.6), G4(12.13).
6. De wetering langs de Loeteweg te Boskoop vanaf de Compierenade tot aan de kruising Voorweg/de Roemer F3(5.6), G4(12.24).
7. De watergang langs de Voorweg te Hazerswoude vanaf de Roemer te Boskoop tot aan de Burgemeester Smitsweg F3(4.5), E2(34), G4(12), F4(24).

BOSKOOP (G3)

Toegangswetering-Rijneveld.

Toegangswetering vanaf de wegzijde (Toegangsweg) te Boskoop ca. 200m., vanaf de Boskoopseweg langs de Gouwe tot de aansluiting polder De Wijk G2(25.31.32.33.34), G4(8.9.10). (Toegangsweg niet met gemotoriseerd vervoermiddel te berijden).
G.J. de Hertog, Insteek 40, Boskoop G2(33) Polder Rijneveld.

BOSKOOP - REEUWIJK - POLDER DE WIJK (G3)

In en om de landerijen van:

- W. Slappendel, Voshol 23, Boskoop G2(31.32), G4(8.9).
- A.A.P. Droogh, Voshol 45, Boskoop G2(34)-G3(4). (Molenvliet toegang Halfwegsebrug Dammekant 26). G2(33.34), G3(4.5), G4(10.13.14.15), H4(6).
- J. de Jong, Dammekade 1, Boskoop G4(4.10).
- C. de Jong, Dammekade 2, Boskoop G3(4.10).

Ministerie van Landbouw, Natuurbeheer en Visserij, diverse percelen in de Polder De Wijk G2(34.35), G3(4.5), G4(10.13.14.15).
De Zijdesloot langs de Warmoeskade in het verlengde van de

Zijdeweg langs de polder De Wijk G3(4.10), G4(15).

De Wijkwetering vanaf de Zijdesloot door de polder De Wijk G3(4.10), G4(15). Via de landerijen van de heren W. Slappendel en A.A.P. Droogh. (zie boven)

RIJNWOUDE

ZOETERWOUDE - BENTHUIZEN / POLDER GROENENDIJK EN BENTPOLDER (E2)

Bent en Delf of Generale polder:

- Drie percelen Bent en Delf of Generale polder te bereiken via de weg langs de Burmade E2(17) F4(4).
- In de wateren van de ingelanden:
 - M. Alkemade, Westeinde 58, Hazerswoude (te bereiken via de Broekweg) E2(22), F4(4).
 - M. Alkemade (te bereiken via hek oostzijde Broekweg) E2(22), F4(4).
 - P. A. van Santen, Noordpolder 6 (gedeelte tussen afgeknotte molens) E2(29), F4(9) in de Polder De Noordplas.
- Alsmede achter en ter weerszijden van de woning van de heren Van Santen in de Polder De Noordplas gelegen hoofdwatergang genaamd De Vierde Tocht, te bereiken via het erf van de heren Van Santen (Parkeren op het erf toegestaan, doch eerst even melden s.v.p.). (E2 Polder Groenendijk en Bentpolder)

BENTHUIZEN (E3)

- De Gelderswoudsevaart vanaf de Benthuizervaart naar de Broekweg E2(34), E3(4.5).
- De wateren deel uitmakend van de Heerlijkheid Benthuizen, waaronder de Benthuizervaart vanaf het oosten gerekend langs de Slootweg te Benthuizen, tot voorbij de Gelderwoudseweg E3(3), F4(14) tot aan de overstort ter hoogte van de Leidse Wallenwetering te Zoetermeer (Palenstein) E3(3), F4(13).

LET OP! Aan de Benthuizervaart is nachtvisseren NIET TOEGESTAAN vanaf de bebouwde zijde van het dorp Benthuizen i.c. de Van Leeuwenhoekweg in Benthuizen!

POLDER GROENENDIJK / ZOETERWOUDE - GROENENDIJK (E2)

LET OP! Wijziging in verbodsbepaling betreden gebieden Staatsbosbeheer (SBB): Het betreden van het gebied van SBB (natuurreservaat de Wilck) in polder Groenendijk is gedurende het HELE JAAR VERBODEN! Ook de Hoogeveense Vaart tussen Burmade en Brandwetering mag dus niet worden bevestigd.

- De Hoogeveense vaart vanaf de Burmade naar de spoorbaan Leiden - Alphen a/d Rijn, Hoogeveensevaart alleen vanaf de weg en niet vanaf de landerijen te bevissen. E2(23.17.11), F3(24), F4(4).
- De Brandwetering lopende vanaf de Hoogeveense vaart E2(23) naar de Broekweg te Zoeterwoude E2(22.23), F4(4). (Toegang via hek aan de Broekweg).
- De Burmade vanaf de Hoogeveensevaart naar de Broekweg E2(16.17), F4(4).
- De Ringsloot langs de Noordpolder tussen Broekweg en de Bentweg te bevissen van de openbare weg E2(28.29), F4(9), met uitzondering van de gedeelten ter hoogte van Noordpolder percelen 3, 3a, en 5.
- De "Zwetsloot" in Polder Groenendijk vanaf het hoekpunt Broekweg/Burmada richting spoorbaan alsmede watergang in de landerijen van de heer J.C.M. van Veen, gelegen aan het einde van Zwetsloot E2(16), F4(4).
- Polder Groenendijk te Zoeterwoude/Hazerswoude (gemeente Rijnwoude).
 - De hoofdwatergang door de polder Groenendijk aangeduid als de Padesche Wetering te Hazerswoude, van de dwarswetering door de polder E2(17), tot aan de dam aan het eind van de Bentweg. E2(29.30), F3(5).
 - De hoofdwatergang ten zuiden van rijksweg 11 tussen de Weipoortse Vliet, de Hoogeveensevaart en de Westvaart E2(10.11.12.18), F2(13), F3(24.25).
 - De hoofdwatergang ten noorden van de spoorbaan Leiden - Alphen a/d Rijn vanaf de Zwetsloot tot aan de Westvaart E2(11.12), F2(7), F3(24.25).
 - De hoofdwatergang langs de Vierheemskinderenweg te Hazerswoude, aanvangende ongeveer halverwege de Gemeeneweg zijnde de wegverbinding tussen Hazerswoude-Dorp en Hazerswoude-Rijndijk, ter hoogte van de watermolen De Rode Wip. De hoofdwatergang langs de Vierheemskinderenweg begint aan de Gemeeneweg, loopt voorbij de Westvaart (geen visrecht in de Westvaart), tot aan de Padesche wetering, alles gelegen in de Polder Groenendijk. E2(22), F2(19).

LET OP! Vissen in de polder Groenendijk is slechts toegestaan van één uur vóór zonsopgang tot één uur na zonsondergang!!

HAZERSWOEDE/ALPHERPOLDER EN RIETHOORNSE POLDER (F2-G2)

- Aan de zuidzijde van de nieuwe rijksweg 11 en wel ter hoogte van het perceel Rietveldsepad 4a, F2 (24.30) bij de heer A. Rijlaarsdam. Th.J. Vergeer Rietveldsepad 6, G4(3.8). Ter weerszijden van het

- Rietveldsepad kan worden gevist in perceelsgedeelten gehuurd van de ingelanden C. de Jong, H. Vis, J. van Winden, G. de Wit en P.N. de Kwaadsteniet (Rietveldsepad 6a), L.A. Verboon F2(23.24.29.30), G4(2.3.7.8), A.G.J. Verbij (Rietveldsepad 13), J.J.A. van der Salm (Edelsteensingel 1), A. Oostdam (Rietveldsepad 13). J.A. Straathof, G van Dorp (Compierekade 8).
2. De Burggooi, vanaf rijksweg 11 naar de Compierekade en vanaf de Compierekade door de Riethoornsepad te Hazerswoude tot aan de Papenvaart te Hazerswoude F2.(18.22.23.24).
 3. De Spijkerboorsewetering vanaf de Compierekade naar de spoorbaan Alphen/Boskoop F2(35.36), G4(7.8).

LET OP! U bevindt zich op de Spijkerboorsekade gelegen in een natuurgebied.

4. De Rietveldsewetering ter weerszijden van de Burg. Smitweg tussen de Compierekade en de Rietveldse Molen (geen looprecht) F2(28.29), G4(6.7). Bootjes verhuur mogelijk bij Hotel/Café Klein Giethoorn. **LET OP!** Vissen op roofvis, in welke vorm dan ook, is alleen toegestaan van 1 oktober tot 1 maart.
5. Gemeenewegse- en Riethoornsepad te Hazerswoude in en om de landerijen van:
 - N.W.M. v.d. Hulst, Spookverlaat 2 te Hazerswoude
 - H.M.J. Koot, Spookverlaat 3 te Hazerswoude
 - J.M. Kerkvliet, Spookverlaat 4 te Hazerswoude
 - M.J.M. Frankrijker, Spookverlaat 5 te Hazerswoude
 - C.J.M. de Groot, Spookverlaat 8 te Hazerswoude
 - M.A. Menken, Kruiskade 4 te Hazerswoude
 - P.A. van Schie, Kruiskade 6 te Hazerswoude F2(15.16.21)
6. Krachtens huurovereenkomst van de GHV-afdeling HV Ons Genoegen met Staatsbosbeheer het visrecht in de plasjes in de Riethoornsepad langs het Spookverlaat, uitgezonderd de vogel-observatieplas. **LET OP!** Evenals in alle andere polderwateren is **NACHTVISSEN HIER NIET TOEGESTAAN!**
7. Krachtens de huurovereenkomst met het Hoogheemraadschap van Rijnland het visrecht in:
 - a. Geer en Papevaart vanaf de molen in het Rietveld tot aan de spoorlijn Leiden / Alphen a/d Rijn.
 - b. Lodewijksevaart en de hoofdwatertgangen in de Gemeenewegsepad. Alleen te bevissen vanaf de wegzijde.
 - c. Hoofdwatertgang in de Rhijnenburgerpolder, gelegen langs de Galgweg, vanaf de Gemeeneweg tot aan het hekwerk van het gemaal aan de Oostvaart. Alleen te bevissen vanaf de wegzijde.
 - d. Westbovenvaart vanaf de N11 tot de sluis van Elswijk / Vierheemskinderenweg. De Westbovenvaart is uitsluitend te bevissen door verkregen looprechten vanaf de landerijen van H.J. Oostdam, Vierheemskinderenweg 5. (Niet op zondag).

- e. Westbenedenvaart vanaf de Vierheemskinderenweg tot aan de woonboten op de Ringvaart. De Westbenedenvaart is uitsluitend te bevissen door verkregen looprechten vanaf de landerijen van J. de Jong, Vierheemskinderenweg 20.
- f. Watertgangen langs de Vierheemskinderenweg lopende vanaf molen "De Rode Wip" tot aan de Padesche wetering.
- g. Toegangs Wetering lopende vanaf Rijksweg N11 langs "Hoeve Dank en Hoop", Rietveldsepad 6 in zuidelijke richting langs het Bedelaarsbos tot aan de Spijkerboorse Wetering.

GEMEENTE BODEGRAVEN-REEUWIJK

BODEGRAVEN/ BINNENPOLDER EN VOSHOL (G2-G3)

In en om de landerijen van de heren:

- A.A.P. Droogh, Voshol 45, Boskoop (via J.C. Hoogendoornlaan 10-12) G2(28.29), perceel langs de spoorbaan.
- P.P. Onderwater (29.34.35).
- Mw. M. van Wieringen, J.C. Hoogendoornlaan 12, Bodegraven G2(29.34.35).
- Ms. P.P. en M.J.C. Onderwater, J.C. Hoogendoornlaan 10, Bodegraven G2(34.35), G3(5).
- H.J. van Oosterom, J.C. Hoogendoornlaan 6, Bodegraven G2(35), G3(5.6).
- P.A.M. Mourits, J.C. Hoogendoornlaan 4, Bodegraven G3(4.5.6).
- Oostdam Veehouderij, J.C. Hoogendoornlaan 3, Bodegraven G3(4.5), tussen J.C. Hoogendoornlaan en Dammekade.
- J.C.N. van Veen, J.G. Hoogendoornlaan 2, Bodegraven G3(5.6.12).
- C. de Jong, Dammekade 2, Boskoop G3(4).

Huurovereenkomst Min. van Landbouw en Visserij G2(33.34), G4(9.10). Via Ws. Wilck en Wiericke.

De voormalige Molenwetering van de Binnenpolder tot aan de Oude Rijn G2(29.35), G3().

BODEGRAVEN/FORTGRACHT WIERICKERSCHANS (H3)

De Fortgracht van de Wierickerschans te Bodegraven H3(3.9), H4(12). Te bereiken vanaf de weg langs de rechterzijde van de Oude Rijn. De gracht mag uitsluitend worden bevist vanaf de buitenoevers. Vissen vanuit een boot of vanaf welk drijvend voorwerp dan ook is dus niet toegestaan. Bovenstaande betekent dat ook het vissen vanaf de Enkele Wiericke vanuit een boot die is aangemeerd tegen de afscheidingspalen van de fortgracht, niet is toegestaan. Het is zelfs volgens de Algemeen Plaatselijke Verordening (APV) van de gemeente Bodegraven-Reeuwijk geheel verboden om met een motor aangedreven boot zich te begeven op de Enkele Wiericke. De rondvaartboten van Fort Wierickerschans hebben een ontheffing van dit zgn. motorvaarverbod.



LET OP! Vissen is hier **ALLEEN** toegestaan tussen 1 uur vóór zonsopkomst tot 1 uur na zonsondergang). Zowel nachtvissen als nachtelijk verblijf aan de fortgracht is niet toegestaan!

Men dient zich te onthouden van **ALLE** handelingen, die zouden kunnen leiden tot het verstoren van vogelnesten, het vangen van vogels en in het algemeen tot verstoring van de rust op rond de fortgracht. Men dient **ALLE** afval langs de Fortgracht mee te nemen. De toegangsweg aan de zuidkant van de fortgracht dient te allen tijde vrij van obstakels worden gehouden. Er geldt daar een zoneverbod voor parkeren. Ook de weg aan de voorkant van het fort langs de Oude Rijn valt binnen de verbodzone voor parkeren. Men kan het beste eerst zijn visspullen afzetten bij een visplek aan de zuidkant van het fort en dan vervolgens de auto terug rijden naar de oostkant van het fort en daar parkeren op de P-plaats.

REEUWIJK / TEMPELPOLDER EN WONNEWETERING (G3)

Ringsloot, voor zover het water toebehoort aan:

- Th. A. Nederend, Schinkeldijk 16, Reeuwijk G3(17), G4(20).
- K. Edelman, Schinkeldijk 28a, Reeuwijk G4(20).
- Ms. P.P. en M.J.C. Onderwater, J.C.Hoogendoornlaan 10, Bodegraven (land en water aan de Ringdijk)
- M.M. Vermeulen, Ringdijk 8, Reeuwijk
- Hoogheemraadschap van Rijnland te Leiden. G3(17.22.23), G4(20).

BODEGRAVEN-REEUWIJK - WARMOESWETERING G3

Ingevolge machtiging van HSV Bodegraven mag worden gevist in het vervolg van de ringsloot genaamd Warmoeswetering/ Wonnwetering langs de Warmoesweg en in het vervolg daarvan in de Binnenpolder tot aan het gemaal en voorts in de weteringen "Voorvliet" en "Achtervliet" tot aan de uitmonding van die weteringen in de Oude Rijn G3(5.6.10), G4(15), H4(11).

GOUWEPOLDER EN POLDER RANDENBURG (G3)

In en om de landerijen van:

- H.H.J. Verkleij, Randenburgseweg 11, Reeuwijk G3(19), G4(18) (alleen Gouwezijde).
- J.H. Verkleij, Randenburgseweg 1, Reeuwijk G3(19), G4(18) (alleen Gouwezijde).

REEUWIJK/TEMPEL - KERKWEGSEWETERING (G3)

De watergang Kerkwegsewetering naar boerderij Hiawata. Vanaf de boerderij Hiawata mag voorts vanaf de wegzijde van de Tempeldijk worden gevist tot waar de Tempeldijk eindigt. G3(15.21), G4(19). Voorts mag in de Kerkwegsewetering tussen de Schinkeldijk en de watergang naar boerderij Hiawata vanaf de LANDZIJDE worden gevist via een huurovereenkomst met de heren E. Overdam, en Th.J.N. van Veldhuizen G3(15.21.22), G4(19.20).

Ingevolge de overeenkomst met de gemeente Reeuwijk het vissen in de Kerkwegsewetering vanaf Reeuwijkdorp tot de Schinkeldijk/ Oudreeuwijkseweg. Alleen vanaf de wegzijde voor zoveel boven niet anders is geregeld G3(20.21), G4(19).

LET OP! Nachtvisserij in de Kerkwegsewetering vanaf de wegzijde is **NIET** toegestaan.

REEUWIJK - WETERING OUD-REEUWIJKSEWEG G3

Hoogheemraadschap van Rijnland: hoofdwatergang langs de noordkant van de Oud Reeuwijkse weg vanaf het viaduct A12 tot en met de kruising Ringdijkwetering en Kerkwegsewetering. Alleen vanaf de wegzijde. Respecteer bordjes **NIET OP ZONDAG!** Fuikenvisserij op paling door beroepsvisser aldaar is mogelijk.

REEUWIJK / POLDER (OUD) REEUWIJK (G3)

In de boerenwateren van:

- C.A. Stolwijk, Oud Reeuwijkseweg 17, Reeuwijk G3(22.28), G4(20.25). (Toegang via hek tussen percelen 15 en 17)
- Geen toegang via erf.

- M.A.G. van Leeuwen, Nieuwdorperweg 57, Reeuwijk G3(21.22.27.28), G4(14.20.24.25). Tussen Nieuwdorperweg en Kerkweg (hoekpunt Prot. Kerk en Discotheek). Percelen achter de woning naar de Westkade. Achter woning Nieuwdorperweg 59 en voorts/perceel vanaf de Nieuwdorperweg naar de Oud-Reeuwijkseweg (naast Nieuwdorperweg 38).
- A. Kwakernaak, Nieuwdorperweg 38, Reeuwijk G3(27.28), G4(24.25).
- M.A.A. van Leeuwen, achter woning Nieuwdorperweg 45a, Reeuwijk G3(27.28), G4(24.25).
- M. Verburg, Nieuwdorperweg 65, Reeuwijk, 3 percelen achter de woning, overgaande na scheisloten naar de Westkade. Voorbij de hoeve gerekend rechts aansluitend op fa. J.L. van Zoest. G3(21.27.33). **LET OP!** Het is verboden het erf en via het erf de landerijen van de fam. Verburg op zondag te betreden.
- Fa. J.L. van Zoest, Reewal 43, te Reeuwijk G3(27.33), G4(24).
- Percelen tussen de Nieuwdorperweg/Kerkweg/Westkade te bereiken via de R.K.Kerk aan de Kerkweg (Reeuwijk-dorp) of via de Westkade-Baarsjeskade. G3(21.27.33).
- J.P. van Leeuwen, vanaf Reeuwijk brug direct t.h.v. rijksweg 12 aan de noordzijde van de Nieuwdorperweg G3(28), G4(25).
- Perceelgedeelten tussen Nieuwdorperweg en Westkade en alle perceelgedeelten tussen Westkade en Omloopswetering met inbegrip van de watergang langs het fietspad over de Baarsjeskade vanaf de Reewal naar Rijksweg 12. G3(27.28.33.34), G4(24.25). Respecteer bordjes **NIET OP ZONDAG!** Fuikenvisserij op paling door beroepsvisser aldaar is bij sommige percelen mogelijk.

REEUWIJK / POLDER MIDDELBURG (G3)

Dijksloot tussen Zwarteweg en Middelburgseweg en Reewal Westkade alleen vanaf dijkland te betreden via hek hoek Reewal-Zwarteweg G3(32), G4(24).

REEUWIJKBRUG / BREEVAART TE REEUWIJK (G4)

Ingevolge huurovereenkomst met het Hoogheemraadschap van Rijnland te Leiden, in de BREEVAART te Gouda en Reeuwijk vanaf de Karnemelksloot te Gouda tot de Omloopkade Bloemendaal/Elfhoevenbrug te Reeuwijk G3(23.29.35), G4(5.11)

LET OP! Nachtvisserij is in de Breevaart NIET toegestaan.

REEUWIJK / POLDER SLUIPWIJK (H3)

Polders Reeuwijk en Sluipwijk.

Boerenwateren behorende bij 's-Gravenkoopsedijk 1 en 's-Gravenkoopsedijk 7 perceelsgedeelten dijkviswater ten noorden van de 's-Gravenkoopsedijk (polder Reeuwijk). Tussen de Lecksdijk en de Karrewetering en de Enkele Wiericke(polder Sluipwijk) H3(26.27), H4(17.22). Via huurovereenkomsten met de heren A. van Spengen-Lekxdijk 28a, T. Verboom, 's-Gravenkoopsedijk 7, Maatschap L.N.W. Verleun, Parallelweg 10, en C. Goudriaan, Parallelweg 14 beiden te Reeuwijk. H3(17.22). (Opgemerkt wordt dat men zich voor wat betreft de Lekxdijk dient te houden aan de terplaatse geldende voorschriften voor het wegverkeer). Viswater Polder Reeuwijk mede te bereiken via toegang hoekpunt Lekxdijk-'s-Gravenhoopsedijk, alsmede via het fietspad langs de plas Broekvelden. Drie percelen Polder Sluipwijk tussen Lekxdijk en Karrewetering vanaf 's-Gravenhoopsedijk het 7e t/m 9e perceel.H3(26) Via huurovereenkomst met Staatsbosbeheer: het visrecht in de watergang langs de Lekxdijk vanaf het punt waar woningen ontbreken tot aan de 's-Gravenkoopseweg, voorts in de watergangen ter weerszijden van de 's-Gravenkoopsedijk H3(26), H4(22), alsmede in de wetering vanaf de Prinsendijk naar de Kippenkade H3(32.33), H4(22.23).

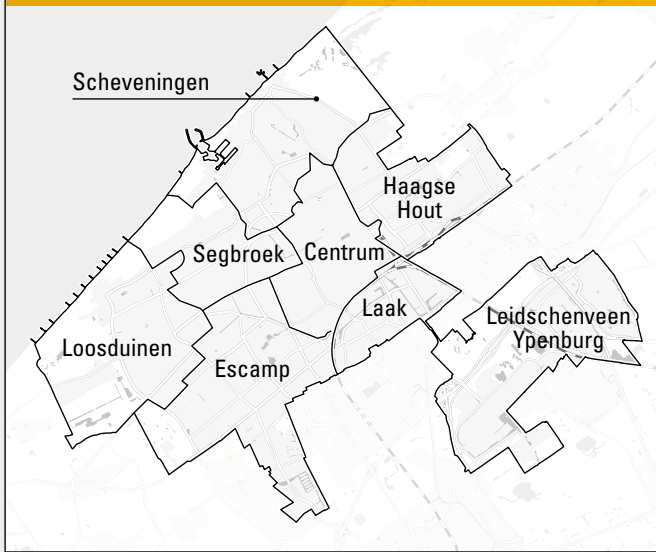
REEUWIJK / POLDER OUKOOP-NOORD H3

Staatsbosbeheer: de watergangen in de polder Oukoop-Noord (ten noorden van het fietspad naar Driebruggen), alleen te bevissen vanaf de Kippenkade H3(32.33), H4(22.23).

REEUWIJK (G4 (12) H4 (7))

A.M. Straver, Twaalfmorgen 1, Het water gelegen langs de Vlietdijk vanaf de boerderij Twaalfmorgen 1 over een lengte van ca 600 m. tot aan de Platteweg, alsmede het water langs de Twaalfmorgen vanaf de boerderij Twaalfmorgen 1 over een lengte van ca. 100 m.

GEMEENTEWATEREN DEN HAAG



LET OP! Voor alle wateren binnen de gemeente Den Haag geldt een meeneemverbod voor alle vis.

Daartoe gemachtigd door de gemeente Den Haag mag houder van deze vergunning vissen met twee hengels in de volgende wateren:

STADSDEEL LOOSDUINEN

Bohemen; de volgende wateren in de wijk Bohemen (alleen vanaf de gazons).

- Aronskelkweg: het water aan de Aronskelkweg.
- Balsemienlaan: het water aan de Balsemienlaan, (alleen vanaf de gazons).
- Godetiaweg: het water aan de Godetiaweg.
- Muurbloemweg; tussen Laan van Meerderevoort en Aronskelkweg.
- Pinksterbloemplein: het water aan het Pinksterbloemplein, de z.g.n. T-vijver.

LET OP! het is **ALLEEN TOEGESTAAN** om hier te vissen **TUSSEN 06:00 en 22:00 uur, tevens geldt hier een VOERVERBOD!**

Waldeck/Nieuw Waldeck:

- Sloot Aaltje Noordewierstraat/Mozartlaan/Palestrinaweg: uitsluitend te bevissen vanaf de zijde van de straat.
- Beethovenplantsoen en Beethovenlaan: het water in het

Beethovenplantsoen de vijver tussen de Beethovenlaan en de Louis Davidsstraat nabij de Pisuissestraat.

- Buitentuinen: het water aan de Buitentuinen.
- Burgemeester Hovylaan: het water langs de Burgemeester Hovylaan.
- Kapelaan Meereboerweg: het water langs de Kapelaan Meereboerweg.
- Louis Armstrongkade: de vijver aan de Louis Armstrongkade.
- Houtwijk: alle wateren in de wijk Houtwijk (alleen vanaf de vissteigers, speelplateau en kort gemaaide graskanten).
- Kraayenstein: alle wateren in de wijk Kraayenstein (alleen vanaf de gazons, vissteigers en speelplateaus).

Loosduinen

- Loosduinse Hoofdstraat/ Ockenburghstraat het water op de hoek van de Ockenburghstraat en de Loosduinse Hoofdstraat.
- Ockenburgh Buitenplaats: het water in de buitenplaats Ockenburgh, uitsluitend nabij ingang Monsterseweg.
- Ockenburgh recreatiegebied: het water in het recreatiegebied Ockenburgh, (alleen vanaf de gazons).
- Loosduinsevaart: langs de Oude Haagweg.
- De Poeldijkse vaart vanaf het hoekpunt Ockenburghstraat/ Lozerlaan te Loosduinen/Den Haag B3(31.32), D4(23.23) vanaf de brug over de Wernetjessloot tot aan de Gantelbrug te Poeldijk A4(6), B3(26.31.32), B4(1), D5(3), D4(24.23).

Recreatiegebied Madestein

- Oostmadepolder en Zwartepolder, dit is inclusief de recreatieplassen en verbindende sloten in Madestein (met uitzondering van de oevers van het Heempark, van het complex School- en kindertuinen en de terreinen van de stadsboerderij).
- Het Heemraadswater lopende vanuit het noordwesten gerekend vanaf de Madepolderweg te Den Haag naar de Boomawetering A4(5), D5(2).
- Vroondaal: Alleen vanaf de gazons aan de kant van de Madesteinweg. Vanaf de graskant langs de Gravin Margarethalaan, dus niet vanuit de aangeplante struiken en gazons. Door bewoners vanaf hun eigen grond. **LET OP!** het is **ALLEEN TOEGESTAAN om hier te vissen TUSSEN 06:00 en 22:00 uur** met uitzondering van de zgn. Kassensloot tussen de Oorberlaan en de Oostmadeweg waar wel buiten deze uren mag worden gevist.

STADSDEEL SEGBROEK

- Afvoerkanaal: (verversingskanaal) met dien verstande, dat tussen

de Laan van Meerdervoort en de Groot Hertoginnelaan vanaf de zijde Suezkade niet met een hengel met opwindmechanisme (werphengel) en/of met een vaste hengel langer dan 11 meter mag worden gevestigd, en het is verboden te vissen vanaf de zijde Conradkade tussen de Laan van Meerdervoort en de Groot Hertoginnelaan.

- Buizerdlaan: het water aan de Buizerdlaan (alleen vanaf de gazons).
- Ranonkelstraat.
- Rode Kruisplantsoen: het water in het Rode Kruisplantsoen, tussen de Segbroeklaan en de Rode Kruislaan en tussen de Fahrenheitstraat en voetbrug tegenover de Iepalaan met uitzondering vanaf de gazons voor het Rode Kruis Ziekenhuis.
- Sportlaan: het water aan de Sportlaan, tussen de Segbroeklaan (Kwartellaan) en de Savornin Lohmanlaan (alleen vanaf de gazons).
- Stokroosstraat: het water rondom het Stokroosveld (alleen vanaf het wandelpad).
- Mient: het water langs de Mient, tussen de Valkenboskade en de Kamperfoeliestraat (alleen vanaf het wandelpad aan de zuidzijde).
- Loosduinsevaart.

STADSDEEL SCHEVENINGEN

- Afvoerkanaal: (verversingskanaal) met dien verstande, dat tussen de Laan van Meerdervoort en de Groot Hertoginnelaan vanaf de zijde Suezkade niet met een hengel met opwindmechanisme (werphengel) en/of met een vaste hengel langer dan 11 meter mag worden gevestigd, het is verboden te vissen vanaf de zijde Conradkade tussen de Laan van Meerdervoort en de Groot Hertoginnelaan.
- Cremerweg: het water langs de Cremerweg (alleen vanaf de gazons).
- Het Kanaal.
- Nieuwe Duinweg: het water langs de Nieuwe Duinweg (alleen vanaf de gazons).
- Stadhoudersplantsoen: de vijvers in het Stadhoudersplantsoen, tussen de Johan de Wittlaan en de 2^e Sweelinckstraat (alleen vanaf de gazons aan beide zijden).
- Waterpartij: de zgn. Waterpartij in de Scheveningse bosjes (alleen vanaf de voetpaden en gazons).
- Westbroekpark: de vijvers in het Westbroekpark, alleen vanaf de gazons van de speelweide, met uitzondering vanaf de gazons in het Rosarium.
- De wijk Zorgvliet: het water in de wijk Zorgvliet, vanaf het plantsoen aan de Groot Hertoginnelaan en het wandelpad tussen de Stadhouderslaan en de Alexander Gogelweg.

STADSDEEL HAAGSE HOUT

- Bunkerbos: het water in het plantsoen, het zgn. "Bunkerbos", tussen de Van der Hovenstraat en de bebouwing aan de Oostduinlaan
- Carel Reinierszkade: het water langs de Carel Reinierszkade tussen de Bezuidenhoutseweg en de Vlaskamp (alleen vanaf de speelweide).
- Else Mauhsiaan/pad: het water langs de Else Mauhsiaan en het Else Mauhsiaanpad.
- Fritz Hirschpad: het water aan het Fritz Hirschpad (alleen aan de zijde van het pad).
- Hofzichtlaan: het water langs de Hofzichtlaan tussen de Hongarenburg en de Hoogwerflaan.
- Horst De: het water aan het wijkpark De Horst (alleen vanaf de speelweide).
- Hovenstraat van der: het water in het plantsoen tussen de Van der Hovenstraat en de bebouwing aan de Oostduinlaan.
- Isabellaland: de vijver aan het Isabellaland, de sloot aan het Isabellaland (Wassenaarse zijde).
- Norenburg: het water langs de Norenburg.
- Ridderlaan: de sloot aan de Ridderlaan (alleen vanaf het plateau).
- Robijnhorst: de vijvers aan de Robijnhorst.
- De Schenk: (het water langs de Schenkkade) tussen de Prinses Beatrixlaan en de laan van Nieuw Oost Indië en vanaf de Reigersbergenweg tot de Hofzichtlaan (op beide gedeelten vanaf de straatzijde).
- Theo Mann-Bouwmeesterpad: het water aan het Theo Mann-Bouwmeesterpad (alleen aan de zijde van het pad).
- De Vlaskamp: de vijvers aan de Vlaskamp.
- Wassenaarsesloot: het water langs de Wassenaarseweg, tussen de overkluizing bij de Raamweg en de Oostduinlaan.

STADSDEEL CENTRUM

- Stadsgrachten.

STADSDEEL LAAK

- Binckhorsthaven: het water aan de Binckhorsthaven.
- Laakhaven: Het water aan de Laakhaven.
- Paets van Troostwijkstraat: het water aan de Paets van Troostwijkstraat (alleen vanaf de gazons).
- Sinjeur Semeynsweg: het water aan de Sinjeur Semeynsweg (alleen vanaf de gazons).
- Trekvliet De: het water van Trekvliet vanaf de Trekvlietbrug aan de Neherkade tot aan het Rijn-Schiekanaal (fietsersbrug bij Drievliet).

Escamp

- Assumburgweg: het water langs de Assumburgweg (alleen vanaf de gazons).
- De Beek: (d.i. het water langs de Moerweg echter alleen tussen de Melis Stokelaan en het Erasmusplein).
- Dedemsvaartweg: het water langs de Dedemsvaartweg tussen de Meppelweg en de Erasmusweg (alleen de zijde van de Dedemsvaartweg).
- Bouwlustlaan: het water aan de Bouwlustlaan.
- Drakensteinweg: het water aan de Drakensteinweg/Geysterenweg (alleen vanaf gazons).
- De Lannostraat: het water aan de Lannostraat (alleen vanaf de gazons).
- Eindstede: het water aan de Eindstede (alleen vanaf het bestaande pad).
- Enschedelaan: het water aan de Enschedelaan (alleen vanaf de gazons).
- Veenendaalkade: het water aan de Veenendaalkade.
- De Gaarde: het water aan de Gaarde.
- Genemuidenstraat: het water aan de Genemuidenstraat, tussen Dedemsvaartweg en brug tegenover Hoogeveenlaan (alleen vanaf de gazons).
Het water aan de Genemuidenstraat, tussen Leyweg en brug tegenover Maartensdijklaan (alleen vanaf de gazons).
- Gramsbergenlaan: het water aan de Gramsbergenlaan (alleen vanaf de gazons).
- Guntersteinweg: het water aan de Guntersteinweg, tussen de Middachtenweg en de Geysterenweg (alleen vanaf gazons).
- Hengelolaan: het water aan de Hengelolaan.
- Hoogeveenlaan: het water aan de Hoogeveenlaan (alleen vanaf de gazons).
- Korte Laak De: De Korte Laak, het water langs de Erasmusweg vanaf het Erasmusplein tot de gemeentegrens (alleen vanaf de paden).
- De Laak: De Laak, het water langs de Erasmusweg van het begin van die weg - lage huisnummering tot het Erasmusplein (alleen vanaf de gazons en de paden).
- Laakkanaal: het water "Het Laakkanaal", met dien verstande dat tussen Fruitweg en het Soestdijkseplein, vanaf de Soestdijksekade, zijde voetpad/groenstrook niet met een hengel langer dan 11 meter mag worden gevist en dat tussen Fruitweg en het Soestdijkseplein niet met een hengel met opwind-mechanisme (werphengel) mag worden gevist.

- Lange Laak De of De Beek: het water langs de Moerweg, echter alleen tussen de Melis Stokelaan en Erasmusplein.
- Loosduinsevaart.
- Constance Gelderblomlaan: het water langs de Constance Gelderblomlaan vanaf huisnr. 19 tot tegenover huisnr. 42.
- Lozerlaan: het water langs de Lozerlaan tussen de Loosduinse Hoofdstraat en de Erasmusweg.
- Maartensdijklaan: het water aan de Maartensdijklaan, tussen Meppelweg en de Genemuidenstraat (alleen vanaf de gazons).
- Meppelweg: Noordzijde - het water aan de Meppelweg (te bevissen vanaf de openbare weg). Zuidzijde - het water aan de Meppelweg, tussen de Vossenrade en de volkstuinten, en langs de volkstuinten tot de Dedemsvaartweg.
- Melis Stokelaan: het water langs de Melis Stokelaan tussen de Loevesteinlaan en de Beresteinlaan (alleen vanaf de gazons).
- Middachtenweg: het water langs de Middachtenweg (alleen vanaf de zijde langs het voetpad en alleen vanaf het gazon).
- Parkzijde: het water aan de Parkzijde.
- Rhijnvis Feithlaan: het water aan de Rhijnvis Feithlaan (alleen vanaf de gazons).
- Schuttersdreef: het water aan de Schuttersdreef.
- Stede De: het water langs de Stede.
- Steenwijklaan: het water aan de Steenwijklaan (alleen vanaf de gazons).
- Tesselschadelaan: het water aan de Tesselschadelaan (alleen vanaf de gazons).
- Veldzicht: het water achter de bebouwing aan het Veldzicht.
- De Uithof: het water van de verbrede Wennenjessloot, in het recreatiegebied De Uithof (alleen vanaf de vissteigers en vanaf de niet achter rietkragen gelegen graskanten).
Het evenwijdig met de Lozerlaan liggende water in het recreatiegebied De Uithof tussen de flat met de cirkel en de flat met het vierkant (alleen vanaf de Lozerlaanzijde). De vijver in het recreatiegebied De Uithof, nabij de Jaap Edenweg.
- Zweeloostraat: het water aan de Zweeloostraat (alleen vanaf de gazons).
- Zuiderpark: de vijvers in het Zuiderpark (alleen vanaf de gazons van de drie grote speelweiden, vanaf het gazon langs zijde Rosarium, vanaf het gazon en de plateaus tussen Rosarium/ bloementuin; en vanaf het gazon langs zijde bloementuin), inclusief de zgn. Karpervijver.

Wateringseveld

- Vuurjuffersingel: het water langs de Vuurjuffersingel.

- Athenesingel: het water langs de Athenesingel, het is verboden binnen een straal van 10 meter van het appartementen gebouw te vissen of zich op te houden.
- Praagsingel langs het Hemelwater: het water langs de Praagsingel, het is verboden binnen een straal van 10 meter van het appartementen gebouw te vissen of zich op te houden.
- Praagsingel tussen Noordland en Middenweg: het water langs dit gedeelte van de Praagsingel; **LET OP! het is ALLEEN TOEGESTAAN om hier te vissen TUSSEN 06:00 en 22:00 uur.**
- Aanwezige eilanden (Vuur- t/m Noordland) vissen vanaf steigers alleen door bewoners van eilanden
- **LET OP! VERBODEN TE VISSEN VANAF DE OEVERZIJDE VAN HET NATUURTHEATER.**
Dit is de ecologische groenzone tussen de stadsboerderij en de Middenweg en het water langs de Waterbiesweg en ligt onderaan de dijk waarover het fietspad van de Rijner Wateringkade loopt.
- Bovendijk: het water langs de Bovendijk.
- Moskousingel: het water langs de Moskousingel.
- Waterkersvijver: het water langs de Waterkersvijver.
- Waterbiesweg: het water langs de Waterbiesweg.
Vissen is alleen toegestaan vanaf de zijde van de bebouwing.
Vissen aan de overzijde van de Waterbiesweg in de ecologische zone is **NIET** toegestaan.
- Londensingel: het water langs de Londensingel.
- Henri ter Hallstraat: het water langs de Henri ter Hallstraat.
- Guido de Moorstraat: het water langs de Guido de Moorstraat.
- Eduard Verkadelaan: het water langs de Eduard Verkadelaan.
- Middenweg: het water langs de Middenweg, tussen Laan van Wateringse Veld en T. Mandersstraat.
- Stavangerstraat: het water langs de Stavangerstraat, alleen door bewoners vanuit de tuinen.
- San Franciscosingel: het water langs de San Franciscosingel.
- Laan van Wateringseveld: het water langs de Laan van Wateringseveld.
- Meierijlaan: het water langs beide zijden van de Meierijlaan.
- Liemerssingel: het water langs de Liemerssingel.
- De vijvers langs de Ellertsveldlaan, rondom de Maria Montessorischool.
- Parkwater tussen Zuidenveldlaan en Keukenhoflaan
- Parkwater langs de Santiagosingel.
- Water langs Mexicosingel, alleen met vaste hengel i.v.m. aanwezigheid kassen.
- Parkwater langs het Baroniepad.
- New Yorksingel alleen met vaste hengel i.v.m. aanwezigheid kassen en woningen.

- Bostonsingel aan de huizenkant.
- Havannasingel aan de huizenkant.
- Water langs/ rondom Simon Vestdijkstraat.
- Water langs de Menno ter Braakstraat.

STADSDEEL LEIDSCHENVEEN-YPENBURG

- Water tussen Achterlijn en Arenastraat: van Kampioensingel tot Golfbaan aan zijde voetpad.
- Lisdoddeveld/Spireaveld: het water aan het Lisdoddeveld/Spireaveld.
- IJseendsingel/Nonnetjessingel: het water aan de IJseendsingel/Nonnetjessingel uitgezonderd het IJseendplein.
- Smientstraat: het water aan de Smientstraat (alleen vanaf de steiger).
- Pijlstaatsingel: het water aan de Pijlstaatsingel uitgezonderd het Pijlstaartplein.
- Parelduikersingel: het water aan de Parelduikersingel uitgezonderd de eilandjes.
- Visdieffesstraat/IJsdruikerstraat: het water aan de Visdieffesstraat/IJsdruikerstraat (alleen vanaf de steiger).
- Pleviersingel: het water aan de Pleviersingel uitgezonderd het Papegaaidruikerplein.
- Meerkoetsingel: het water aan de Meerkoetsingel.
- Meivliedsingel: het water aan de Meivliedsingel.
- Aalscholverover: het water aan de Aalscholverover tot aan de Zilverreigerstraat.
- Zaagjessingel/Mosselsingel/Libellesingel: het water aan de Zaagjessingel/Mosselsingel/Libellesingel alleen aan de zijde van het fietspad.
- Goudkarpersingel: het water aan de Goudkarpersingel.
- Spiegelkarpersingel: het water aan de Spiegelkarpersingel.
- Donau: het water aan de Donau.
- Ypenburgse Boslaan: het water aan de Ypenburgse Boslaan ook aan de zijde van de Blauwe Reigersingel/Torenvalklaan.
- Singel: het water aan de Singel ook aan de zijde van de Bleriotlaan/Ballangeelaan/Bieremalaan.
- Rijswijkse Waterweg: het water aan de Rijswijkse Waterweg zijde fietskant/wegkant geen beperkingen. Aan de zijde van de woningen mag er alleen vanaf de steigers worden gevist, maar alleen tussen 07:00 en 21:00 uur.
- De Blauwe Loper: niet vanaf zijde waterspeelplaats/voetbalkooi en niet vanaf de eilanden.
- Bitterzoetpad: het water aan het Bitterzoetpad ook zijde Brassershoutweg. Niet rondom de voetbalkooi.

- Veenbespad: het water aan het Veenbespad.
Ook zijde Brassershoutweg.
- Ypenburgse Bosplas: Er mag in de Bosplas alleen worden gevist tussen zonsop- en ondergang, maar nooit voor 07.00 uur 's ochtends en nooit na 21.00 uur 's avonds.
- Rijswijkse Landingslaan: het water langs de Rijswijkse Landingslaan.
- Nootdorpse Landingslaan: het water langs de Nootdorpse Landingslaan.
- Oude Polderweg: het water langs de Oude Polderweg.
- Bob Oosthoeklaan: het water aan de Bob Oosthoeklaan niet aan de zijde van Gerard Doggerlaan.
- Gorterlaan: het water aan de Gorterlaan niet aan de zijde van de Van der Stoklaan.
- Klaverveld: het water rondom het evenementen terrein.
- Tedingebroekplas: het water van de Tedingebroekplas, kopse kant vanaf de steiger zijde overkapping en langs het fietspad.
Betreden van de steiger is op eigen risico.
Op de steiger verboden tenten of paraplu's te plaatsen.
- Goowetering: de Goowetering (in nieuwe kaarten ook wel Molensloot genoemd) vanaf de Tedingebroekplas tot aan de A12
- Het Kanaal vanaf de Goowetering tot aan de Veenweg (loopt voor een deel langs de Goolandweg)
- Oeverwallaan: plas naast Oeverwallaan 105.
Alleen vanaf de groenstrook zijde Oeverwallaan.
- Kiekendiefstraat: het water tussen de Kiekendiefstraat en Bartholomeuslaan.
- Anthony Fokkersingel: het water langs de Anthony Fokkersingel alleen vanaf de evenzijde.
- Scholekstersingel: het water aan de Scholekstersingel niet zijde Sperwersingel.
- Karekietsingel: het water karekietsingel niet zijde Gruttosingel.
- Van Oudheusdenlaan: het water langs de Van Oudheusdelaan.
- Warnaarslaan: het water langs de Warnaarslaan.
- Zwaluwsingel: het water langs de Zwaluwsingel.
- Laan van Hoornwijck: het water langs de Laan van Hoornwijck.
- Henricuskade: het water lang de Henricuskade.
- Graskarpersingel: het water langs de Graskarpersingel.
- Kokkelsingel: het water langs de Kokkelsingel.
- Barbeeldam: het water langs de Barbeeldam.
- Rietvoornvijver/Zalmforelvijver: het water aan de Rietvoornvijver en Zalmforelvijver.
- Forelvijver/Ruisvoornvijver: het water aan de Forelvijver en Ruisvoornvijver.
- Regenboogforelvijver/Kopvoornvijver: Het water aan Regenboog en de Kopvoornvijver.
- Bootmansingel/snoekbaarssingel: het water aan de Bootmans en Snoekbaarssingel.
- Alikruiksingel/Baarsingel: het water aan de Alikruik en Baarsingel.
- Nautilussingel/Stekelbaarsingel: het water aan de Nautilus- en Stekelbaarsingel.
- Taag: het water langs de Taag.
- Tiber: het water langs de Tiber.
- Loire: het water langs de Loire inclusief water langs sportveld.
- Oude Middenweg: het water langs de Oude Middenweg.
- Watervogelstraat: het water tussen Watervogelstraat en Houtkade.
- Houtkade/Waterleliekade: Het water langs de Houtkade en Waterleliekade.
- Houtkade: het water tussen Houtkade en Krabbescheerkade.
- Veenweg: de Veenwegwetering vanaf de Kostverlorenweg tot aan de A12.
- Wolga: het water langs de Wolga.
- Kampioenssingel: het water langs de Kampioenssingel.
- Sportsingel: het water lang de Sportsingel.
- Ciceropad: het water langs het Ciceropad.
- Socrateslaan: het water langs de Socrateslaan.
- Zoetermeerse Rijweg: het water langs de Zoetermeerse Rijweg tussen de Oude Middenweg en de Vaz Diadreef.
- Hartschelpsingel: het water aan de Hartschelpsingel, alleen zijde woningen.
- Gele Lis: het water aan de Gele Lis, ter hoogte van huisnr. 188.
- Henk Kompagnelaan: het water aan de Henk Kompagnelaan.
- Pijlkruidveld: Het water langs het Pijlkruidveld tegenover de flats van Kattenstaardveld en Klaproosveld.
- Vrouw Avenweg: het water langs de Vrouw Avenweg tussen de Veenweg en Zijdepolderstraat.
- Poelpolderstraat: het water langs de Poelpolderstraat tussen Vrouw Avenweg en Poelpolderstraat nummer 54.
- Bellemeerstraat/Bergermeerstraat: het water langs de Bellemeerstraat en Bergermeerstraat tussen Beemsterhof en Molenpolderstraat.
- Nieuweveensepad: Het water langs het Nieuweveensepad tussen de Veenweg en de A4, en het gedeelte van het water parallel aan de A4 tussen Nieuweveensepad en de onderdoorgang van het water onder de A4.
- De Goo Wetering ten noorden van de A4 tussen het Nieuweveensepad tot aan het spoorwegemplacement.

DEN HAAG - RIJSWIJK - LEIDSCHEMENDAM (B3, C3)

1. Het water de Strijp vanaf de Loevesteinlaan/Erasmusweg te Den Haag tot aan het verlengde van de Sir Winston Churchilllaan in de verbinding van Rijswijk naar Wateringen B3(29.35.36) B4(6), D4(25), E4(21), E5(1).

Op machtiging van de Algemene Zuidhollandse Hengelaars Bond (AZHB) voor het vissen met twee hengels. Er geldt een algeheel meeneemverbod voor vis.

2. Het gedeelte Rijn/Schiekanaal (Voorburgse Vliet en Leidse Vliet) vanaf de Fietsersbrug Drievliet (Nieuwe Tolbrug) te Voorburg tot aan de Lammenschansbrug te Leiden C3(9.10), D3(1), D2(30.31.25.26.21.22.16.17.11.12.6, E2(1).

LET OP! Looprecht is inbegrepen voor zover het betreft de openbare wegen en paden. Vergunninghouder dient rekening te houden met het door de houdster van het visrecht, de AZHB gevoerde beheer, w.o. mede te verstaan het houden van viswedstrijden. Viswedstrijden dienen vooraf de schriftelijke goedkeuring te hebben verkregen van de AZHB.

DEN HAAG - WASSENAAR

- Oosterbeek: de vijvers van het park Oosterbeek (alleen vanaf de gazons).
- Clingendael: de tankgracht langs het park Clingendael en tussen de Benoordenhoutseweg en Van Brienenlaan aan de zijde van de sportvelden langs het rijwielpad.

GEMEENTE GOUDA

Alle wateren van de gemeente Gouda. G3 (34) en G4 (2.3.4.8.9.10.11.12.15.16.17.18.21.22). Met uitzondering van de volgende wateren:

1. Het is niet toegestaan te vissen in het zgn. het Stroomkanaal dat als aftakking van het Gouwekanaal ten oosten van het Juliana-sluisseiland leidt naar het boezemgemaal Mr. P.A. Pijnacker-Hordijk.
2. Het is niet toegestaan te vissen in de put langs de spoorbaan achter de woningen gelegen langs de Zwarte weg en de Voorwillenseweg.

LET OP! Nachtvissen in de gemeente Gouda is verboden met 2 uitzonderingen

In 2 karpervieren in de gemeente Gouda is nachtvisserij

toegestaan mits u in het bezit bent van een nachtvisvergunning die te koop is bij:

Hengelsport Gouda,

Walvisstraat 6 Gouda, tel 0182-529091

- De Alpher wetering in de Zuidelijke richting, vanaf de Burgemeester Troostweg tot het gemaal Oostpolder te Gouda. G4(14).

HEKENDORP

(gemeente Oudewater)

STICHTING SPORTVISSERIJCOMBINATIE ZUID-HOLLAND

Op machtiging van A. Gelderblom de volgende wateren:

- 1 Enkele Wiericke, tussen de Hollandse IJssel bij de Steinsedijk tot en met de eerste bocht voorbij de spoorlijn. H4(10.16) (SCZH)
- 2 Enkele Wiericke, vanaf het fietsbruggetje bij boerderij de Kiviet tot en met de parkeerplaats tegenover Fort Wierickerschans. (tot de Oude Rijn) H3(3.9.15) (SCZH).

LET OP! NACHTVISSEN IS OP DIT GEDEELTE VAN DE ENKELE WIERICKE NIET TOEGESTAAN!

3. De Lange Weidse Boezem, vanaf Hekendorp tot en met de Hoge Brug. H4(11.17) (SCZH)

HEKENDORP / POLDER RUIGEWEIDE (H4)

Maalsloot Hekendorp vanaf het gemaal aan de Oostkade parallel lopend aan de Lange Weidse Boezem tot aan de eerste bebouwing waar de wetering de polder inloopt. Alleen te bevissen vanaf de Oostkade H4(12)

GEMEENTE KAAG EN BRAASSEM

1. Hiertoe gemachtigd door de Hengelaarsbond voor Leiden en Omstreken in:
 - a. Het Killetje, ten noorden van de Kromme Does, lopende in noordelijke richting ten oosten van Hoogmade F1(13.14.20), F3(15), G3(11).
 - b. De Grote Wijde Aa. Vanaf de Does te Hoogmade naar het Paddegat zijnde de uitmonding van de Grote Wijde Aa op de Braassemermeer F1(15.16.17.20.21), G3(11.12).
 - c. De Bruine Watering (looprechten aan beide zijden) vanaf Does naar de Ruige Kade F1(19.25), F3(15.20).
 - d. De Does (zie onder E1)
 - e. De Kleine Wijde Aa of Paddegat te Hoogmade F1(11), G3(7).
 - f. De Kromme Does (zijnde de vaarverbinding te Hoogmade tussen de Does en de Grote Wijde Aa) F1(20), G3(11).

HAASTRECHT / POLDER STEIN

Visrecht in gedeelten van de polder Stein begrensd door de Willenskade te Gouda, de kade Twaalfmorgen te Reeuwijk, de Oukoopsedijk (Reeuwijk en Haastrecht) en de Steinsedijk te Haastrecht. Het visrecht bij de heren ingelanden H4(15.16.21.22), H4(17.18).

- P.F. de Wit, Steinsedijk 7 en 9 (ter weerszijden van de Tiendwegwetering).
- A.J.A. Hoogenboom, Steinsedijk 13 (als nr.7 en 9).
- C.P.J. van der Pouw, Steinsedijk 31 (als nr.7 en 9).
- H. Nap, Steinsedijk 33 (ter weerszijden van de Tiendwegwetering), alsmede percelen behorende bij Steinsedijk 23.
- T. den Boer, Steinsedijk 37 ter weerszijden Steinsedijk en Tiendweg tot aan de Spoorbaan.
- J.C.H. de Wit, Steinsedijk 49 (ter weerszijde van de Tiendwegwetering).

Voorzover behorende tot de eigendommen van de bovengenoemde verhuurders tevens het vissen in de Tiendwegwetering die door de polder voert.

LET OP! Hekken op en aan de Tiendwegwetering moeten (ook als er geen vee is) TE ALLEN TIJDE GESLOTEN BLIJVEN.

HAASTRECHT / KEULEVAART (H4)

1. In de wateren begrensd door de provinciale weg langs de Hollandsche IJssel en in het zuiden de Molenvliet van Polsbroek incl. de wateren ter weerszijden van de Tiendweg door Groot Keulevaart behorende bij de landerijen:
 - M.A. van Zuijlen achter woning Provincialeweg-Oost 89, Haastrecht H4(22.). + 1 perceel tegenover woning tot aan de Hollandsche IJssel.
 - Staatsbosbeheer, de Wateren Benschopper Boezem, H5(8) eveneens achter woning Provincialeweg-Oost 89, ter weerszijden van de Tiendwegwetering, inclusief het water langs de Houstkade van Groot- Keulevaart/Hoonaard in oostelijke richting tot aan de Schenkelkade H4(23.29.30.36), H5(8.13.14).
 - Landerijen: Ter weerszijden van de Tiendweg.
 - M.A. van Zuijlen (Groot Keulevaart) H4(29.30.34.35), H5(13.14).
 - Th.J. Vreeswijk, Provincialeweg-Oost 91, Haastrecht H4(16.22.23), H5(8).
 - Ms. P.J. Boere, Provincialeweg-Oost 97, Haastrecht H4(22.27.28.29), H5(8.12.13).

- A.C. Houdijk, Provincialeweg-Oost 99, Haastrecht H4(22.27.28.29), H5(8.12.13).
- J.P.C. v.d. Broek, Provincialeweg-Oost 105, Haastrecht H4(22.28.29), H5(8.13).
- Th.C. Vreeswijk, Provincialeweg-Oost 107, Haastrecht H4(22.28.29), H5(8.13).
- J. Aantjes, toegang via de Tiendkade H4(21.22.27.28), H5(7.12), percelen naar de Molenvliet en naar het gemaal Vlist-Molen van Polsbroek, en langs beide zijden van de Lange Vliet ten oosten van de Tiendkade.

Polder Keulevaart voorheen Polder Hoonaard.

Dienst Staatsbosbeheer: Watergang in Keulevaart - Hoonaard langs Houstkade naar Schenkelkade om Hoenkoop H4(22.23.29.30.36), H5(8.13.14).

1. In en om de landerijen van:

- G.H. de Jong, Provincialeweg-Oost 73, Haastrecht H4(17.23), H5(8), Provincialeweg 79, H4 (22.23), H5(8).
- Th.C. Vreeswijk, aansluitend op G.H. de Jong.
- J.P.C. v.d. Broek, Provincialeweg-Oost, 83 en 83 b, Haastrecht H4(23.29), H5(8.13).
- J.P.C. de Groot, Provincialeweg-Oost, 83 a, Haastrecht H4(23.29), H5(8.13).
- P.J. Broere, Hoenkoopsebuurtweg 97, percelen behorende bij perceel provinciale weg 83-83a aansluitend op de percelen over de Tiendweg bij J.A. Benschop.
- J.A. Benschop, Hoenkoopsebuurtweg 103a, H4(23.29).

Het viswater in de polder is ook bereikbaar via de Tiendweg, rechts van de Hoenkoopseweg.

2. Hoogheemraadschap De Stichtse Rijnlanden:

- de Hoonaardse Tiendwegwetering ten oosten van de Tiendkade tussen Hoenkoopserijweg en de Lange Vliet H4(22,23)
- de Keulevaartse Tiendwegwetering ten westen van de Tiendkade tussen Lange Vliet en Zijdeweg H4(22,28)
- de Kaaisewetering tussen Benschopper Boezem en Lange Vliet H4(29)
- de Kaaxsewetering in het verlengde van de Kaaisewetering tussen Lange Vliet en de Vlistdijk H4(28)

1. Polder Hoenkoop. In en om de landerijen van:
 - J.A.M. Spruit, Provincialeweg-Oost 65, Haastrecht H4(17.23.29), H5(8.13).
 - G.H. de Jong, Provincialeweg-Oost 73, Haastrecht H4(17.23.29), H5(8.13).
 - W. Timmerman, Hoenkoopsebuurtweg 97, Oudewater H4(30), H5(14).
 - W.J.A. Boere, Hoenkoopsebuurtweg 79, Oudewater H4(18.24.30), H5(9.14), J4(25.31).
 - G. Lodder, Hoenkoopsebuurtweg 75-77, Oudewater H4(18.24.30), H5(9.14), J4(25.31).
 - Th.J. Broere, Hoenkoopsebuurtweg 73, Oudewater H4(18.24.30), H5(9.14.15), J4(25.32).
 - H.A.J. v.d. Kroon, Hoenkoopsebuurtweg 53, 55 en 83, Oudewater H4(24.30.36), H5(9.10), J4(19.20.25.26).
 - D. van Os, Hoenkoopsebuurtweg 69,85, Oudewater H5(9.10.14.15), J4(19.25.26.32).
 - Th. Oorschot, Hoenkoopsebuurtweg 65, Oudewater H5(9.14.15), J4(19.25.26.32).
 - Th. Oosterlaken, Hoenkoopsebuurtweg 63 Oudewater H5(9.14.15), J4(19.25.26.32).
 - S.H. Smit, Hoenkoopsebuurtweg 61, Oudewater H5(9.14.15) J4(19.25.26.32). Frededkahoewe.
 - G. Oorschot, Hoenkoopsebuurtweg 49, Oudewater H5(9.20.26).
 - J. Broere, Hoenkoopsebuurtweg 47, J4(19.20.26). Zes percelen tussen de Hoenkoopsebuurtweg en de Benschoppermolenvliet.

LET OP! Het is verboden het erf en de landerijen van de heer J. Broere op zondag te betreden!

- H. Kemp, Hoenkoopsebuurtweg 33, Oudewater H5(9.10.14.15), J4(21.27.19.25.26.32).
- H.G.A. Vergeer, Hoenkoopsebuurtweg 23,25, Oudewater H5(10.15), J4(20.21.26.27).
- P.A. van Vliet, Hoenkoopsebuurtweg 21,77,79, Oudewater H5(20), J4(21.27).
- Jac. A. Boere, Hoenkoopsebuurtweg 13, 15,19, Oudewater H5(10.15), J4 (20.21.27).
- C. van Dijk, Hoenkoopsebuurtweg 17, Oudewater H5(10.15), J4(20.21.27).
- Maayen Landbouw bv, Hoenkoopsebuurtweg 3a, 5 en 5a. Oudewater J4(15.16.22.27).

2. Hoogheemraadschap De Stichtse Rijnlanden:
 - Hoenkoopsevoorwetering langs de oostkant van de Hoenkoopsebuurtweg tussen Hoenkoopserijweg en De Meent H4(24,30), J4(25,26,27,21,22)
 - Pijpenvliet tussen Hoenkoopsebuurtweg 3a en de Damweg. Bereikbaar via Maayen Landbouw bv, Hoenkoopsebuurtweg 3a, Oudewater J4(15,16,20)
 - Hoenkoopsekadewetering ten westen van de Benschopper Kade tussen Damweg en Lange Vliet J4(31,32,26,27,28,22)
 - Meentvliet (verlengde van de Pijpenvliet naar de Polder Vliet en Dijkveld) ten zuiden van De Meent J4(15)

HAASTRECHT - HOENKOOP / POLDER ROZENDAAL (H4)

1. Polder Hoenkoop en Polder Rozendaal/Hoonaard. Gedeelte tussen de Provinciale weg Oost van Haastrecht naar Oudewater en begrensd door de Hoenkoopsebuurtweg.

In en om de landerijen van:

- J.A.M. Spruit, (Oostzijde van de Machinevliet) vanaf de Prov. Weg Oost naar de Hoenkoopsebuurtweg; H. de Vries, Hoenkoopsebuurtweg 91 te Oudewater, westzijde van de Machinevliet vanaf de Tiendweg tot aan de Hoenkoopsebuurtweg.
- G.H. de Jong, Prov. Weg Oost 73 Haastrecht, tussen de Provinciale Weg Oost en de Tiendweg ter weersijden.
- C.J.M. van Dijk, Provincialeweg 21, Haastrecht H4 (5.10.11).
- H.W.G. v.d. Horst, Provincialeweg 25, Haastrecht H4 (5.10.11).
- A.T. v.d. IJssel, Provincialeweg oost 27a, Haastrecht H4 (5.10.11).
- A.H. Houdijk, Provincialeweg 33, Haastrecht H4 (5.10.11).
- A.C. Slootjes-Boere, Provincialeweg Oost 39, Haastrecht H4 (5.10.11).

2. Hoogheemraadschap De Stichtse Rijnlanden:
 - Machinevliet (Hoenkoopse Molenvliet) tussen Tiendkade en Hoenkoopsebuurtweg H4(17,23,29)
 - Rozendaalse Tiendwegwetering ten oosten van de Tiendkade tussen Hoenkoopserijweg en Schoolvliet H4(23,18), J4(13,14)
 - Schoolvliet tussen Rozendaalse Tiendwegwetering en de Prov. Weg Oost J4(14,20). Behalve via de Tiendkade is de Schoolvliet ook te bereiken via Mevr. J.M. van Zuilen-Van Diemen, Prov. Weg Oost 11 te Oudewater, langs de Schoolvliet ter weersijden tot aan de Tiendwegweteringen.

LET OP! Nachtvissen in de hieronder genoemde viswateren is NIET toegestaan.

GEMEENTELIJKE WATEREN H5 (2.8)

Alle wateren gelegen in de deelgemeente Stolwijk van de gemeente De Vliet, met uitzondering van de Ringvaart, vanaf de Reekade tot de Opweg te Berkenwoude.

GOUDSE VLIET H5(2)

Op machtiging van de Algemeene Zuid Hollandsche Hengelaars Bond de Goudse Vliet vanaf de Goudseweg 124 tot aan de Hortensialaan te Stolwijk.

SCHOONOUWENSEWEG H5 (15.16)

LET OP! max 5 sportvissers op het erf en op ZONDAG is vissen NIET toegestaan

Boerenwater gelegen rondom de landerijen aan de Schoonouwenseweg, in de polder Schoonouwen, echter NIET op zondag vissen:

1. W.M. de Jong, huisnr 1b
2. C. de Jong, huisnr 50

De voorwetering, te bevissen vanaf de Schoonouwenseweg voor de volgende huisnummers: 1b, 1c, 1d, 3, 5, 9, 9a, 11, 16, 16a, 20, 20a, 22a, 24, 26a, 28, 30, 34, 36, 38, 40, 42, 46a, 50, 52a, 54, 56 en 58.

WESTZIJDE PROVINCIALE WEG N207 G4 (23.29.30), H4 (25.31) H5 (1.2.8.14)

De Stolwijkse vaart: Het water gelegen aan de westzijde van de N 207, vanaf 25 meter uit de Stolwijkersluis in de Hollandse IJssel te Gouda tot aan de Koolwijkseweg te Stolwijk

OOSTZIJDE PROVINCIALE WEG N207 G4 (23.29.30) H4 (25.31) H5 (1.2.8.14)

De Goudse Vliet: gelegen aan de oostzijde (linkerzijde) van de Schoonhovenseweg vanaf Gouda richting Stolwijk, vanaf 250 meter ten zuiden van de rotonde te Gouda tot aan de bebouwde kom te Stolwijk.

Looprecht ten westen van de Stolwijkse Vaart H4 (31) en H5 (1)

LET OP! max 5 sportvissers op het erf en op ZONDAG is vissen NIET toegestaan)

Vaart, toegang via de brug over de Stolwijkse Vaart bij de Goudse weg 99 te Stolwijk. Auto's links parkeren en hekken na openen onmiddellijk weer sluiten.

Beijerseweg G4 (35.36) en G5 (4.5.6)

LET OP! max 5 sportvissers op het erf en op ZONDAG is vissen NIET toegestaan)

Boerenwater gelegen rondom de landerijen aan de Beijerseweg:

1. W.S. van Dam. Huisnr 46.
2. Stichting Zuid-Hollands Landschap, rechts over de achterwetering die te bereiken is via het Beijersewegje.
3. W.B. van het Slot, huisnr 70/72, toegang via het witte hek links van de boerderij.
4. P.A. Verhage, huisnr 76, 78 en 49a, toegang landerijen achter nr. 76 en 78 te bereiken via het Beijersewegje, de achterwetering oversteken dan 1^e hek links.
5. J. de Pater, landerijen achter huisnr. 96, en hoek Schenkel/Achterbroek. De landerijen rechts van Bosweg 1, de landerijen rechts van Beijerseweg 99 en rechts van het garagebedrijf aan de Beijerseweg 73a.
6. Stichting Zuid-Hollands Landschap, landerijen achter huisnr. 98. **LET OP!** de put voor huisnr 98 mag NIET bevestigd worden.
7. A. Graveland, landerijen achter woonerf 53a en tussen huisnr. 47 én 49 en rechts van huisnr 46 en links van huisnr. 51 (zie VWP-visrechtbordjes).
8. Bureau Beheer Landbouwgronden, De landerijen achter huisnr. 59a, toegang via het hek links van huisnr. 59a en achter huisnr. 65.
9. G. M. van Dieren, landerijen achter huisnr. 99.
10. Looprecht over het van Zuid-Hollands Landschap voor het vissen in de Beijerse Vliet en achterwetering (Visrecht Verhagen en De Pater).
11. Hoogheemraadschap van Schieland en de Krimpenerwaard: De Beijerse Vliet vanaf de Beijerseweg tot aan de Gouderakse Landscheiding en de Jacobsvliet (schuin tegenover de Beijerse Vliet).
12. T. Vonk Noordegraaf, de landerijen rechts van huisnr. 37a.
13. T. Vonk Noordegraaf, de landerijen bereikbaar tussen de huisnr. 23 en 25.
14. A.G. Graveland, de landerijen achter huisnr. 53a, rechts van huisnr. 46, links van huisnr. 51 én tussen huisnr. 47 en 49.
15. P. Graveland, de landerijen links achter huisnr. 73 en achter huisnr. 31. U kunt parkeren achter de boerderij bij huisnr. 31.
16. De Voorwetering langs de Beijerseweg te bevissen aan weerszijde van de weg voor de volgende huisnummers: 2, 3, 6, 9, 10, 10a, 11, 12, 13, 14a, 15, 16, 18, 19, 21, 22, 23, 23a, 25, 26, 28, 28a, 30, 31, 31a, 32, 33, 34, 36, 37a, 41, 42, 43, 44, 44a, 46, 48, 49, 49a, 50a, 51, 52a, 53, 53a, 54, 55, 57, 58, 59, 61, 62, 64, 65, 66, 69, 70, 71, 73, 73a, 75, 76, 78, 79, 80, 81, 84, 85, 86, 88, 89, 91, 92, 95, 96, 97, 98, 98a, 99, 100 en 102.

BOSWEG G5 (4.5.10)

LET OP! op ZONDAG is vissen NIET toegestaan

De Voorwetering gelegen aan de Bosweg voor de volgende huisnr.s.: 1, 1a, 3, 7, 9, 11, 11a, 13 en 17.

KOOLWIJKSEWEG H5 (14.19)

LET OP! op ZONDAG is vissen NIET toegestaan

De voorwetering, te bevissen vanaf de Koolwijkseweg voor de volgende huisnr.s.: 1, 3, 5, 7, 13, 15, 17, 19, 19a, 19b, 21, 23, 23a, 25, 25a, 27, 29, 29a, 31, 33, 35, 37, 37a, 39, 41, 41a, 43, 45 en 47.

BENEDENKERKSEWEG H5 (7.8) G5 (18)

LET OP! MAX 5 SPORTVISSERS OP HET ERF EN OP ZONDAG IS VISSEN NIET TOEGESTAAN)

Boerenwater gelegen rondom de landerijen aan de Benedenkerkseweg in de polder Benedenkerk:

1. D. de Vos, huisnr 76, toegang uitsluitend via woonerf.
2. G.C. van Wijngaarden, huisnr. 82a en de landerijen gelegen tussen de huisnr.s. 93 én 95.
3. W. Boer, huisnr. 84 en de landerijen gelegen tussen de huisnr.s. 99a en 101 en links van huisnr. 113.
4. C. de Jong, huisnr. 133, uitsluitend toegang via de Koolwijkse weg H5 (14.19), zie VWP-visrechtbordjes.
5. J. Verburg, huisnr. 139, en de landerijen te bereiken tussen de huisnr. 122 en 124 aan de Benedenkerkseweg, alsmede de landerijen aan de Koolwijkse weg H5 (14.19), zie VWP visrechtbordjes.

De benedenkerkseweg vóór de volgende huisnr.s.: 40, 42, 44, 45, 47, 48, 54, 56, 57, 58, 59, 60, 60a, 62, 65, 66, 67, 69, 70, 72, 72a, 73, 75, 80, 81a, 83, 85, 87, 88, 89, 90, 91, 93, 94, 95, 96, 97, 98, 99, 101, 102, 103, 106, 107, 108, 108a, 109, 110, 111, 113, 115, 116, 117, 118, 120, 121, 122, 123, 124, 125, 126, 127, 128, 130, 130, 131, 132, 133a, 135, 136, 137, 137a, 138, 140, 141, 143, 144, 145, 146, 147, 151, 153 en 155.

BENEDENHEULSEWEG G5 (18.24)

LET OP! max 5 sportvissers op het erf en op ZONDAG is vissen NIET toegestaan

Boerenwater gelegen rondom de landerijen aan de Benedenheulseweg:

1. J. Graveland 11, De BANENVLIET, het looprecht is verleend aan de beide zijden van de Banenvliet, te betreden vanaf de Benedenheulseweg.

De Benedenheulseweg voor de volgende huisnr.s.: 1, 1a, 3, 3a, 5, 7, 9, 15, 19, 23, 25, 27a, 29, 29a, 31, 33 en 35.

BOVENKERKSEWEG H5 (3.4)

LET OP! op ZONDAG is vissen NIET toegestaan

De Voorwetering vanaf de Bovenkerkseweg voor de volgende huisnr.s.: 41, 45, 47, 49, 51, 51a, 53, 55, 55a, 57, 59, 63, 65, 78, 80, 82, 82a, 84, 88, 90, 92, 94, 96, 100, 102, 104, 106, 108, 110, 110a, 110b, 112, 114, 116 en 118.

GEMEENTE LEIDEN

LEIDEN - LEIDERDORP (E1)

1. Zuidzijdevaart te Hoogmade, vanaf de Does (Hoorwijk) naar de provinciale weg Leiden-Rijpwetering E1(18.24), F3(15).
De Zuidzijdevaart vanaf de provinciale weg naar Rijpwetering naar de kruising Stingsloot-Vaarsloot E1(1 2.18), F3(10.15).
2. De Does vanaf de Doespolderwetering E1(30) in oostelijke richting naar de Wijde Aa E1(24.30), F1(1 9.20), F3(15.20), G3(11).

GEMEENTE WADDINXVEEN

WADDINXVEEN - ZUIDPLASPOLDER F4

Op machtiging van de heer W.J. den Boer:

- de Ringvaart van de Zuidplaspolder
- de watergangen gelegen in de Zuidplaspolder (zie voor beschrijvingen onder Groot Rotterdam, gemeente Zuidplas)

WADDINXVEEN - POLDER BLOEMENDAAL G3

- Omloopswetering langs de Baarskade vanaf de Reewal tot aan de A12 G3(27.28.33.34), G4(24.25).

GEMEENTE WOERDEN (J2)

De Grecht vanaf de Houtkade te Kamerik in zuidelijke richting tot aan Gemaal Kamerik Mijzijde en 's-Gravensloor in Woerden via het Jaagpad (loop- en gedeeltelijk fietspad) langs de oostelijke kant van de Grecht J2 (3.8.9.14.20.21.27.35) GHV; op machtiging van HSV de Rijnstreek te Woerden.

GEMEENTE ZOETERMEER (E3)

1. De Grote Dobbe te Zoetermeer met uitzondering van het N.O.-puntje nabij het Marseillepad E3(20), F4(18).
2. De Voorwegwetering, alsmede de zuidelijke tangent die het oude dorp Zoetermeer ten zuiden omsluit D3(16.17.18.24), E3(19.20).
3. Het water dat onderdeel is van de Leidse Wallen en Delftse

- Wallen binnen de Ambachtsheerlijkheid Zoetermeer E3(8.14.19.25).
4. Gedeelte Ambachtsheerlijkheid Zoetermeer, de Voorwegwetering vanaf de grens Zoetermeer- Leidschendam tot het oude dorp van Zoetermeer D3(10.16.17), F4(11.16).

GEMEENTE ZOETERWOUDE (E2)

ZOETERWOUDEDORP - ZUIDBUURT - WEIPOORT (E2)

- De Weipoortse Vliet vanaf de spoorbaan Leiden-Alphen a/d Rijn tot de Uiterwijk E2(10.16.21.27), F3(24), F4(3.4.8).
- De Zuidbuurtsewetering vanaf de Nieuwe brug te Zoeterwoude/dorp tot aan de Geerbrug naar Zoetermeer en Stompwijk (Westzijde Westbroekpolder) E2(14.20.26), F4(3.8).
(Punten E1 -1 en 2- en E2 -a en b- op machtiging van HBLO-HSV Leiden- voor het vissen met twee hengels.)
- Boerenwateren in de polder Haasbroek (Westbroekpolder tussen de Zuidbuurtseweg en de Weipoortseweg) in en om de landerijen van de ingelanden: E2 (14.15.21.26.27), F4(3.8).
 - P.J. Verboon, Weipoortseweg 54.
 - P.A.C. Bol, Weipoortseweg 62.
 - C.J. Straathof, Weipoortseweg 65 (zie ook Oostbroekpolder).
 - M. v.d. Salm, (zie ook Oostbroekpolder).
 - J.H. van Leeuwen, Weipoortseweg 73.
 - J.Th.W. Versteegen, Weipoortseweg 73.
 - F.C.J. Versteegen, Weipoortseweg 76.
 - J.C. van Leeuwen, Weipoortseweg 81.
 - B. van Diemen, Weipoortseweg 94 (zie ook Oostbroekpolder).
 - N. v.d. Meij, Weipoortseweg 95a.
- De gehele Middenwetering door de Westbroekpolder vanaf het kerkepad Noord Aa tot aan de Nieuwe weg, zijnde verbinding tussen de Zuidbuurtsewetering en de Weipoortseweg E2 (14.20.26), F4 (3.8).

ZOETERWOUDE DORP - WEIPOORTSEWEG -GELDERSWOUDE (E2)

- Boerenwateren in de polder Haasbroek (Oostbroekpolder) tussen de Weipoortse Vliet en de Broekweg naar Benthuisen/Hazerswoude E2(16.21.22.27.28), F4(3.4.8.9).
- S.J. Versteegen, Weipoortseweg 61.
Incl. looprecht ged. kade langs Weipoortse Vliet.
 - C.J. Straathof, Weipoortseweg 65 (zie ook Westbroekpolder).
 - J.C.M. van Veen, Weipoortseweg 72.
Incl. looprecht ged. kade langs WeipoortseVliet.
 - C.P. van Duivenvoorden, Weipoortseweg 79.
Incl. looprecht langs de Weipoortse Vliet op de kade.
 - J. Veldhuijzen, Broekweg 2 (tussen Gelderswoudsewetering tot

- twee percelen voorbij de maaltocht naar de Weipoortse Vliet E2(21.22), F4(3.4). Incl. looprecht langs de kade. De strook met visrecht in het aansluitende gedeelte Gelderswoudsepolder.
- A.M. Ammerlaan, Weipoortseweg 83.
- N.P.M. v.d.Poel, Weipoortseweg 93.
- B. van Diemen, Weipoortseweg 94 (zie ook Westbroekpolder).
- P.J. de Jong, Weipoortseweg 95b, 97, 98
(zie ook Westbroekpolder).

De gehele Oostbroek Middenwetering vanaf Gelderswoudsedijk (scheiding Oostbroek-Gelderswoudsepolder), Kerkepad Noord Aa/ Gelderswoude tot aan Broekweg E2(16.22.26.27), F4(4.8).

ZOETERWOUDE - WESTEINDE - GROOTE WESTEINDESE POLDER (E2)

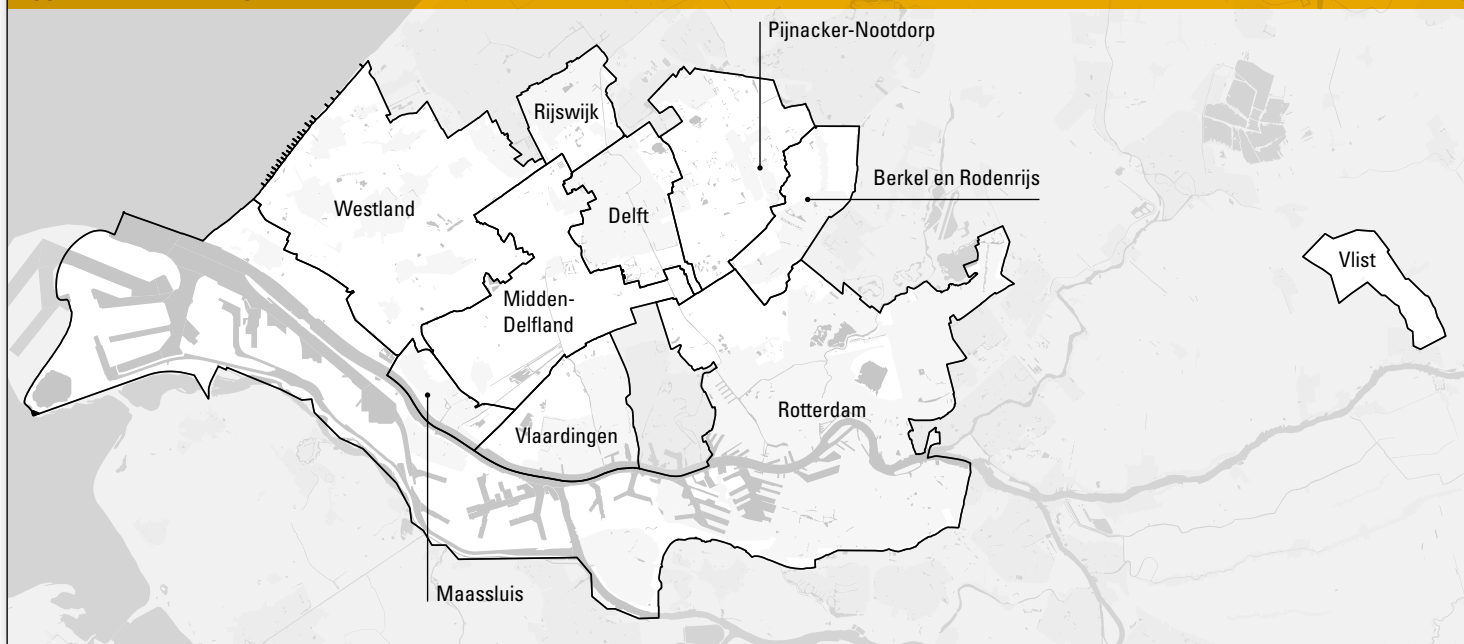
- In de Groot Westeindsepolder te Zoeterwoude, de Gooiwetering aan het einde van het Westeinde te Zoeterwoude aanvangende bij het tweede perceel voorbij de camping tot aan de Jan Dirksensloot. D2(24.30).
- De Gooiwetering vanaf de kade van de Westeindseweg langs het weidevogelreservaat Westeinde van SBB gelegen in de Groote Westeindse Polder te Zoeterwoude, D2 (24) te weten vanaf de 2e zijlsloot voorbij de camping tot het doodlopende eind van de kade. ALLEEN vanaf de kade, het gebied van SBB mag niet worden betreden.

MOORDRECHT

(gem. Zuidplas)

De waterpartij gelegen ten zuiden van de golfbaan aan de Schielandse Hoge Zeedijk onder de voorwaarden dat er uitsluitend gevist mag worden vanaf de visvlonders. Het is verboden de rietkraag naast de visvlonders alsmede het golfterrein te betreden.

Notities:



GEMEENTE DELFT (C4)

LET OP! HET NACHTVISSEN IN ALLE PLANTSOENWATEREN VAN DE GEMEENTE DELFT IS HET GEHELE JAAR NIET TOEGESTAAN.

Dit viswaterenboekje, alsmede de bijbehorende vergunning moet op eerste aanvraag van de politie of een ambtenaar van de Plantsoendienst worden getoond. Bij overtreding van deze voorwaarde(n) kan de vergunning (direct) worden ingenomen.

- De Vaart langs de Delfgauwseweg, de Pijnackersevaart vanaf de brug bij het Oostblok tot de Over-gauw te Pijnacker C4(17.18).
- De Kolk en de Schie vanaf de vm. Rotterdammerpoortbrug in zuidelijke richting tot 300m ten noorden van de Berkelse Zweth C4(22.28.29.35) C5(5.6.12.18) en in noordelijke richting tot aan de Kerstanjewetering, tot de grens Gemeente Rijswijk. C4(9-10-16-17-22).
- De Buitenwatersloot vanaf de Mosjesbrug tot 280m ten westen van de grens Delft/Schipluiden C4(15.16.21).

- De haven aan de Rotterdamseweg C4(22).

- Alle stadsgrachten te Delft voor zover gelegen binnen de vestingsgrachten in de oude stadskern C4(10.15.16.21.22), E5(3.7.8).

- Met toestemming van de gemeente Delft, tot het vissen met één hengel in alle wateren en plantsoenen in eigendom behorende van de gemeente Delft, behoudens de navolgende wateren: het Wilhelminapark, de vijvers van de Technische Universiteit en de T.N.O., de wetering langs de Foreestweg. De wetering langs de Ruys de Beerenbroeckstraat. De wetering tussen de Bieslandhof, de Esdoornlaan en de Maria Duystlaan. De wetering tussen het Mouterpad en de Krakeelpolderweg.

U wordt dringend verzocht de privacy van bewoners te respecteren en niet tegenover bewoonde percelen plaats te nemen!

LET OP! Het is verboden te vissen vanaf het gedeelte Tanthofkade-Kruithuisweg achter de Burgemeesters rand tussen de Buitenhofdreef en de kruising met de hoogspanningsleidingen.

DELFT - RIJSWIJK (C4)

1. De vijvers gelegen in het recreatiegebied "De Nootdorpse Plassen" de zgn. "Hertekamp" voor zover gelegen buiten de afrastering van het terrein waar de herten verblijven. C4(5), alsmede de Nootdorpse Plassen in het zelfde gebied C4(5), E5(3).
2. De vijver ten noorden van het Vrederustpad en ten oosten van het Heempad, ook wel bekend als het Plasje van Zegwaard. C4(18)

LET OP! Het is verboden, de zgn. **Eerste Plas (De Slurf) vanaf "Het Rieten Dak" tot aan de brug bij de heer van der Kroft, vanuit de rietkanten te bevissen vanaf 16 maart tot 1 oktober. Het is verboden en ook levensgevaarlijk zich buiten de visplaatsen te begeven in het riet- en moerasgebied langs de Nootdorpse plassen.**

3. De vijver van en gelegen achter het T.N.O.-instituut Zuid-polder en Rijksweg 13 en de wetering aan de Noord-Westkant van het TNO-complex C4(24).
4. De Karitaatmolensloot vanaf de Rotterdamseweg te Delft tot de Zuideindseweg te Delfgauw C4(5.6.10.11). Vanaf het gemaal van Keijzer tot aan de manege is het verboden te vissen. Men mag alleen langs de Zuid en Noord-Oostkant na het 2e klaphek vissen.
5. De Tweemolentjesvaart, vanaf rijksweg 13, de Molentjesbrug naar de poldervaart te Nootdorp, met inbegrip van het water langs de Middenweg de zgn. Middellejeu C4(5.6.1.0.11).
6. De Noordpoldervaart vanaf de splitsing te Nootdorp met de Tweemolentjesvaart (zie onder 5) naar de Dwarskade richting Pijnacker. C4(6) en D4(1.2.8), via de boerderij van de heer Waayer op het hoekpunt Tweemolentjesvaart-Noordpoldervaart is loopprecht beschikbaar langs de gehele Noordpoldervaart.
7. De Dulder vanaf de Korte of Reijnerwetering te Rijswijk richting Sion C4(7).
8. De Noordhoornse wetering vanaf het hoekpunt van de Dulder langs Noordhoorn/Sion naar de Kerstanje C4(7.14).
9. De Kerstanje vanaf de Noordhoornse Wetering tot de Delftse Vliet nabij 't Haantje C4(8.9.14).

10. Het water gelegen in de polder van Biesland parallel lopende aan het fietspad Delfgauw-Pijnacker C4(12) en D4(1.7), het mag alleen bevist worden vanaf de noord/oostkant.
11. De Look westelijk van de Dijkshoornseweg vanaf de samenkomst van de Gaag te Den Hoorn in noordelijke richting naar de Kerstanje C4(14.20).
12. De Lots of Harnasch wetering vanaf de Woudseweg in de weg Den Hoorn - De Lier in noordelijke richting langs de Woudse polder C4(13.19.25).
13. Watergangen in de Abtswoude Polder ten Zuiden van de Delftse wijk Tanthof tussen Tanthof en de Mandjeskade. C4(34), C5(4.5.10.11).
14. Watergangen in de Kerkpolder te Delft, gelegen tussen de rijksweg A4-Tramkade en de Kerkpolderweg C4(25.26.30).
15. De wateren deel uitmakende van en gelegen in het recreatiegebied "Kerkpolder Oost" te Delft begrensd door De Gaag/Tramkade (W-zijde) de Kerkpolderweg (Z-zijde) en de bebouwing van de wijk Buitenhof C4(25-31).

BERKEL EN RODENRIJS

(Gemeente Lansingerland)

1. De Tocht of wetering de Noordpolder, zijnde de watergang achter het benedengemaal in de Noordpolder van Berkel, te bereiken via de Rodenrijseweg E4 (13). zie ook onder E4.
2. De Klapwijksevaart vanaf de brug in de Klapwijkseweg/Meerweg tot aan de bebouwing van Berkel ter hoogte van de Westersingel nabij de Rodenrijseweg D4 (22.23.24).
3. De Meertocht in Berkel, zijnde de watergang langs de Meerweg beginnende bij de Klapwijkseweg, ook wel aangeduid als de Grote Tocht in de Nieuwe Droogmaking D4(23.24.28).
4. De Rodenrijse Vaart, zijnde de hoofdwatergang langs de Noordeindseweg te Berkel vanaf het benedengemaal bij de Meerweg te Berkel tot aan de Klapwijksebrug te Rodenrijs.
5. De Noordeindsevaart, zijnde de hoofdwatergang langs de Noordeindseweg te Berkel vanaf het benedengemaal bij de Meerweg te Berkel tot aan de Klapwijksebrug te Rodenrijs.
6. De waterpartij genaamd de Molenplas nabij fietspad 12 in de voormalige polder Berkel nabij de Molenweg te Pijnacker.
7. De tocht of watergang door de Noordpolder, achter het benedengemaal in de Noordpolder te Berkel E4 (13).

- De Ringvaart Noordeindseweg, zijnde de watergang langs de Noordeindseweg vanaf het Noordeinde tot aan de brug bij het benedengemaal te Berkel E4(19).

GEMEENTE MAASSLUIS (B6)

OP MACHTIGING van de heer W. de Boer te Nieuwerkerk a/d IJssel.

- Het water gelegen langs de spoorlijn Schiedam-Hoek van Holland ter weerszijden van de spoorbrug te Maassluis B6(2), D6(9).

GEMEENTE MIDDEN DELFLAND

- Het Bommeer, ten noorden van Vlaardingen in de Foppenpolder tussen de beide delen van de Boonervliet B5(30.36), E6(1).
- De Boonervliet vanaf de Maasdijk te Maassluis tot aan de Vlaardingervaart B5(30.35.36) B6 (3.4.5) en C5(25), D6(5.9.10) E5(1).
LET OP! De houders van deze vergunning worden erop attent gemaakt dat overlast jegens de bewoners ter plaatse niet door de gezamenlijke besturen van de verenigingen getolereerd zal worden en kan leiden tot het opleggen van een proces-verbaal. In wedstrijd verband vissen dient te worden aangevraagd bij het bestuur van Sportvisserijbelangen Delfland.
- De Goudsteen, vanaf de Noordvliet tot aan de Weddebrug te Maassluis B5(34), D6(5).
- De Noordvliet of Maassluisse Trekvaart en de Middelvliet vanaf de verbindingssloot bij Maassluis tot aan de Vlaardingervaart B5(29.30.34.35), C5(19.25), D6(5), E5(21), E6(1).
- De Middewatering langs de Kwakelweg vanaf de Oostgaag naar de Noordvliet B5(17.23.24.30), D5(25), E5(21), E6(1).
- De Oostgaag en de Westgaag vanaf de Vlaardingervaart te Schipluiden tot aan de verbindingssloot te Maassluis (voor zover onder 1 boven reeds niet genoemd) B5(6.12.17.18.20.21.22.23), D5(24.25), E5(16.21).
- De Zuidgaag vanaf de Middelvliet naar de Oostgaag B5(22.29.34), D5(25), D6(5).
- De Vlaardingervaart en de Boonervliet. Voor de Boonervliet geldt het gedeelte tot de voormalige Noordmolen en van de Bijsterveldsche tot de Korpershoeksebrug met inbegrip van de Kleiput nabij de Vlaardingervaart B5(29.30.34.35), C5(19.25), D6(5), E5(21), E6(1).
- De Foppenplas te Maasland, gelegen in de Foppenpolder met het aangrenzende gedeelte van de Boonervliet B5 (34.35).

- De wateren behorende tot het Recreatieschap Midden Delfland gelegen in de gemeenten Delft en Schiedam in de Abtswoude Polder vanaf de Zuidgrens van de bebouwing van Delft ter weerszijden van de spoorbaan tussen de Delftse Schie tot aan hoeve Vijverschie en de Abtswoudseweg tot aan de Bontepaal C5(4.5.9.10.11.12.16.17).
- De Trekvaart vanaf de Abbestee te Schipluiden tot aan de brug voor Kenenburg en tot de Korpershoeksebrug te Schipluiden.
- De Mandjeskade, vanaf de Abtswoudseweg naar het Jaagpad langs de Delftsche Schie C5 (6.10.11), E5(18.19).
- De Gaag of Schipluidense Vaart vanaf de Westgaag te Schipluiden in de kom van de gemeente Schipluiden C5(1), E5 16)

Met goedgekeurde toestemming van Erven Vijverberg van Rijn, Heerlijkheid Sint Maartensrecht, de Oostgaag, vanaf de Korperhoekse brug tot aan de eerste vaste brug. (einde gemeente Schipluiden).

Het water de Vlaardingervaart, vanaf de Bijsterveldsche sloot tot de gewezen Noordmolen.

Het water de Schipluidense vaart in de kom der Gem.

Schipluiden. C5(1,7).

- Ackersdijkse polder D5(1.2.7.8), E5(19.20).
- De Ruyven D4(25.31), E5(14.15).

VLIST

(Gemeente Krimpenerwaard)

Het schubvisrecht in de watergangen die in eigendom zijnde van verhuurder, het Hoogheemraadschap Schieland en Krimpenerwaard, gelegen in de Bergvliet H4. (32.33.39). In de Gemeente Vlist, vanaf de Hoofdweg te Haastrecht tot aan de Houtkade.

- De Grote Kerkvliet, lopende vanaf de brug (Schansbrug) over de Vlist ter hoogte van de Slangeweg naar Polsbroek, en vandaar in zuidelijke richting afbuigend naar de Achterkade te Bonrepas met doortrekking naar het watergemaal in de polder Lopik en de Molenvlieten J5(8.9), H5(12).

OPGEMERKT: In het vervolg Grote Kerkvliet vanaf de Achterkade naar de Lansing van Polsbroek is geen visrecht H5(12), J5(1.7.8.9), H5(19.20).

Middels vergunning van de heer A. Boer is aan de zuidkant looprecht verkregen vanaf de grens van de gemeente Polsbroek tot aan de Schansbrug over het vierthet van de Vlist.

LET OP! (Het is op zon- en feestdagen verboden zich hier te

- begeven). (Het is aan de zuidkant niet toegestaan viswedstrijden te houden).
- De Vlist, vanaf Haastrecht H4(27), H5(12) zuidwaarts via de Vlist tot aan de bebouwde kom van Schoonhoven H4(27.33.34.35) H5(5.6.12) J5(7-13).

GEMEENTE PIJNACKER/NOOTDORP

- De Nieuwkoopsevaart of Noukoopsevaart vanaf Pijnacker richting Noukoop D3(33) en D4(3), E4(24) E5(5).
- De vaart langs de Noordweg zijnde de tertiaire verbinding vanaf Pijnacker naar Nootdorp D3(31) D4(2), F4(21.22) E5(5).
- De Keulsevaart te Pijnacker/Katwijklerlaan in de richting van de Stationsweg te Zoetermeer D3(35.36) D4(3), E5(5) F4(21.22).
- De vaart vanaf de draaibrug bij het bovengemaal langs de Akkerdijksche Kade tot aan de Oude Leedebrug in de gemeenten Berkel en Rodenrijs en Pijnacker D4(10.16).
- De Ruivense Vaart, zijnde de vaart vanaf het voormalige binnenschutsluisje bij het Meerhek in de Klapwijkseweg te Pijnacker tot aan de brug bij de Kleihoopte. De Kleihoopte is de verbinding via de Molenlaan te Pijnacker naar Berkel D4(17.23).
- De Bovenvaart of Molenwatering, vanaf De Kwakel bij het middengemaal tot aan de voormalige Binnenschutsluis en de brug over de Klapwijksevaart langs de Klapwijkseweg te Pijnacker D4(17.18).
- De tochten (watergangen) in de Bergboezem in de Oude Leedse Polder te Berkel en Rodenrijs en te Pijnacker, te bereiken via de Akkerdijkscheweg of Oude Leede dan wel via de kade vanaf de Klapwijkseweg te Pijnacker tegenover de Meerweg D4(17.18).
- De Tocht of watering in de Voorafsche Polder te Pijnacker vanaf de Keizer Lievaart tot aan de dam bij de Paastoor Verburghweg langs de Kleihoopte te Berkel D4 (17.18).
- Het water langs de Overgaauwseweg te Pijnacker vanaf de Pijnackersevaart naar de Onderweg/Meerweg te Oude Leede D4(14.15.21), E5(10).
- Watergangen in de Ackerdijkse Polder tussen de Ackerdijkseweg en de Berkelse Zweth.
LET OP: Tot het visrecht behoort NIET het water deel uitmakend van de Ackerdijkse Plassen. D4(31.32) D5(1.2.7.).
- De Oude Leevaart te Pijnacker, gelegen in de Akkerdijksche Polder vanaf rijksweg 13 naar de Akkerdijkse Plassen (in deze plassen geen visrecht) D4(27.32).
- Het Uitwateringskanaal langs en in het verlengde van de Molenlaan te Pijnacker D4(5.10).
- De Oostwatering te Pijnacker, gelegen in de Droogmaking in de

- Oude Polder van Pijnacker ter weerszijden van de Molenlaan te Pijnacker D4(5.10).
- De Hooge Watering te Pijnacker D4.
- De Duikersloot te Pijnacker D4.
- De Gaag te Pijnacker D4.
- De Noordmolensloot te Pijnacker D4(4.10).
- Het water langs de Klapwijkseweg te Pijnacker in de richting van Berkel en Rodenrijs D4(16.23), F5(6).
- De wateren in Pijnacker langs de Vlietlandseweg, de Katwijklerlaan, de Katwijkbuurt D4(2.3.4).
- Het water langs de Zuidweg vanaf de zuidelijke bebouwing van Koningshof naar de Overgaauwseweg D4(2.1).
- De wateren gelegen in de Zuidpolder van Delfgauw, deel uitmakend van het recreatiegebied De Ruyven tussen Delft en Pijnacker D4(19.25.31) tussen de Karitaatmolensloot en de Akkerdijkseweg.
- De watergang langs de Middelweg te Leidschendam vanaf de Kostverlorenweg tot de Broekweg D3(7), E4(14) alsmede de watergang langs de Broekweg vanaf rijksweg 12 tot de Middelweg C3(12.18), E4(14.19).
- Het gedeelte Goowetering ten noorden van rijksweg 12 (geen looprecht) en de afbuiging naar rijksweg 4 (geen looprecht) C3(18.24), E4(19).
- Het kanaal vanaf de Veenweg te Nootdorp met ter weerszijden de Goowatering vanaf de Nootdorpsche zijde tussen de Tedingerbreekplas en rijksweg 12. Eveneens mag worden gevist in de Molensloot tussen de Goowatering en de toegangsweg naar de Tedingerbreekplas (langs de Molensloot geen looprecht) C3(23.24.30), E4(18.19.24).
- De watergang langs de Combinatieweg te Nootdorp vanaf Crayenburch naar de achter uitgang van de voormalige vliegbasis Ypenburg (alleen wegzijde) C3(36), E4(24).
- De Veenwegwetering vanaf de Kostverlorenweg te Leidschendam tot aan Crayenburch te Nootdorp C3(24.30.36) D3(13), E4(19.24).

Alle hoofdwatergangen gelegen binnen de grenzen van de Gemeente Pijnacker/Nootdorp en in eigendom zijnde van het Hoogheemraadschap van Delfland. (C3)28-29-30. (D3)25-26-27. (C4)23-24. (D4)2-3-7-8-9-13-14-15-16-19-20-21-22-25-26-27-28-30-31-32.

Viswater in de Gemeente Pijnacker, Nootdorp en Delfgauw. Met toestemming van de Gemeente Pijnacker/Nootdorp mogen zij die in het bezit zijn van een geldende vergunning van SVB Delfland, HSV Groot Rotterdam en de 's-Gravenhaagse HV, en de daarbij behorende

Vispas, voor het vissen met niet meer dan twee hengels, voor zover deze niet bij algemene maatregel van bestuur zijn uitgezonderd, zulks onder de elders omschreven voorwaarden en bepalingen, met inachtneming van de regelgeving als voorzien in de visserijwet.

De Machinetocht achter het beneden gemaal in de Noord polder. De Meertocht vanaf de duiker onder de Noordeindseweg tot aan de duiker onder de Klapwijkseweg door. De tochten in de Bergboezem en in de Oude Leedse polder. De Ruivensevaart vanaf de duiker onder de Klapwijkseweg tot aan de duiker onder de Kleihooft door. De Watering in de Voorafse polder gelegen langs de Kleihooft, vanaf de Meerweg tot aan de Pastoor Verburghweg. De vaart langs de Noordeindseweg vanaf het Noordeinde tot aan de Klapwijkseweg. De Rodenrijsevaart vanaf de Klapwijkseweg tot aan de Oude Bovendijk. De vaart langs de Oude Bovendijk vanaf de Rodenrijseweg langs het Bovengemaal tot aan de brug bij voorheen garage van Herk. De vaart vanaf de brug van voorheen garage van Herk om de molen heen tot aan de brug bij de Oude Leedeweg. De Oudeleedsevaart vanaf de brug bij de Oude Leedeweg tot aan het einde. De Bovenvaart of Molenwetering vanaf de brug van voorheen garage van Herk tot aan de Klapwijkseweg. De Klapwijksevaart vanaf het Klapwijkse laantje tot aan de Rodenrijseweg. (D4,4,5,6,10,11,12,16,17,18,23,24,34) (D5,3,4,8).

Het plasje nabij fietspad 12 (D5,3). aan de Molenweg.
De Wilgenplas (D5,20) nabij Schiebroek.

GEMEENTE ROTTERDAM

(zie ook pagina 71)

1. De Berkelse Zweth van de Schie tot 150 mtr. voor het gemaal van de polder Berkel, over de gehele breedte, met uitzondering van het onder Rijksweg 13 gelegen gedeelte D4(7). D5(2.3.7.8.).
2. De Schieeensevaart en Molentocht D5(8.13.14), de vaart van de polder Schieveen vanaf het gemaal aan de Deltweg (parallelweg rijksweg 13) tot aan het gemaal aan de Hofweg te Overschie ter hoogte van de Deltse Schie.

GEMEENTE VLAARDINGEN

Koningin Wilhelmina haven, Oude haven en Buiten haven, stadssingels, vijvers e.d. en nog nieuw aan te leggen water, uitgezonderd Oranjeparkvijvers, Hofvijvers, binnenzijde Holypark langs de Olmendreef en daar waar borden geplaatst zijn met "verboden te vissen". C5: 26,27,28,32,33,34, C6: 2,3,4,7,8,9,10,13,14,15,16.

Vlaardingervaart vanaf de sluizen te Vlaardingen tot de Korpershoekse brug en de Kleiput. Boonervliet vanaf de Vlaardingervaart tot aan de spoorbrug bij Maassluis en het Bommeer. Middelvliet vanaf de Vlaardingervaart tot het verbindingskanaal bij de R.K. school te Maassluis. Brouwerijsloot, Dwarskanaal tussen Noordvliet en Middelvliet te Maassluis. Middelvliet van Wateringse sluis tot de Brouwerijsloot. Middelvliet (Kwakel) vanaf de Trekvliet tot de Oostgaag, Middelvliet vanaf het Bommeer langs Vlietland tot de Kwakel. Westgaag, Zuidgaag en Oostgaag van Korpershoekse brug tot splitsing Westgaag/ Oostgaag te Maassland. De Zijde vanaf Schipluiden tot de Oostbuurtse weg, Nieuwe Water (Weverskade) langs de Maasdijk vanaf de Westgaag tot aan Maassluis. De Foppenplas te Maassland en het Kraaiennest bij de Lier, Krabbepas.

De vergunninghouder geniet looprechten: Op de noordelijke kade langs de Boonervliet, vanaf de blauwe brug tot aan de Middelvliet, uitsluitend voor leden van de vergunningverstrekker (in verenigingsverband) met aparte schriftelijke toestemming.

BEVISSINGSVOORWAARDEN

- Deze vergunning is alleen geldig als houder in het bezit is van het geldige visdocument.
- Het gebruik van gekleurde maden en voer is verboden.
- Het in het bezit hebben, ook in leefnetten en bewaarzakken, van snoek, zeelt, (gras)karper, en meer dan één snoekbaars, is verboden.
- Vissen met drijvend aas is verboden.
- Het is verboden oevers, waterplanten en bossages te beschadigen en watervogels te verstoren.
- Het is verboden vanaf voetbalvelden en bruggen te vissen.
- Men mag uitsluitend haaks (90 graden) op de kant vissen met de hengels onder handbereik.
- Het is verboden nylon en ander afval aan de waterkant achter te laten.
- Houder dient zijn vergunning aan een daartoe door de vereniging als controleur aangesteld persoon, die zich als zodanig legitimeert, ter inzage af te geven.
- Houder dient zo nodig de inhoud van zijn/haar leefnet aan de controleur te tonen.
- Houder dient wanneer hij/zij vist, een ander visplaats in te nemen als ter plaatse een concours wordt gehouden, mits tijdig aangekondigd.
- Houder dient aangerichte schade op eerste aanmaning te vergoeden.

- Vergunninghouder wordt geacht zonder vergunning te vissen of te hebben gevestigd, indien hij één der bepalingen in deze vergunning overtreedt of zich niet houdt aan de gegeven richtlijnen en voorschriften.

GEMEENTE WESTLAND

Gemeentewater Westland betreft nader te noemen woonkernen:

Naaldwijk, 's-Gravenzande, Monster, Poeldijk, Wateringen, Kwintshoek, Honselersdijk, de Lier, Maasdijk, Heenweg en Ter Heijde.

De Gemeente Westland geeft toestemming voor het vissen met niet meer dan twee hengels in de aan hun toebehorende wateren van de Gemeente Westland, voor zover deze niet bij algemene maatregel van bestuur zijn uitgezonderd, zulks onder de elders nader omschreven voorwaarden en bepalingen, met inachtneming van de regelgeving als voorzien in de visserijwet.

Voorwaarden en bepalingen Gemeente Westland:

- De toestemming geldt alleen voor het vissen op schubvis en is dus niet geldig voor het vissen op aal.
- Er mogen zich geen brom(fietsen) en scooters op de taluds en gazons bevinden.
- U mag geen voerresten en/of ander afval achterlaten bij uw visplaats.
- U mag geen wormen zoeken in plantsoenen of taluds beschadigen.
- Terreinen, die niet voor publiek toegankelijk zijn, mogen ook niet door de hengelaar worden betreden.
- Het is verboden tenten langs de oevers te plaatsen.
- Het gebruik van kunstmatig gekleurde maden en aas is verboden.
- Het gebruik van een leefnet is niet toegestaan.
- Gevangen vis dient direct weer in hetzelfde water te worden terug gezet.
- Het is verboden vanuit beplanting en/of beplantingsvakken en natuurvriendelijke oevers te vissen.
- Het is niet toegestaan te vissen in door verhuurder aangewezen paaiplaatsen(gebieden).
- Het nachtvisserij is in de Gemeente wateren verboden.

1. De Boomawetering vanaf het Heemraadswater tot aan de Molenweg te Monster A4(4.6), D5(2.3).
2. De Vlotwating vanaf de Vlotvaartbrug in de weg Monster - 's-Gravenzande naar de Monstersevaart ongeveer ter hoogte

van de Meloenlaan A4(8.9), D5(1).

3. Het water zuidwestelijk gelegen langs de oprit naar Arentsduin vanaf de weg Monster - 's-Gravenzande A4(8.14), D5(1.6).
4. De Monstersevaart vanaf de Vlotwating t.h.v. de Meloenstraat te Monster naar de Groote Gantel te 's-Gravenzande A4(9.15.16), D5(1.6).
5. De Groote Gantel vanaf de Nieuwe Vaart te 's-Gravenzande via de Gantelbrug in de weg Den Haag - Naaldwijk naar de Holle Wating naar Kwintshoek A4(12), B4(7.8), D5(3.4).
6. De Nieuwe Vaart vanaf de Groote Gantel te 's-Gravenzande tot aan de Hartelaansbrug A4 (14.20.22. 27), D5(6.7.11).
7. De Poelwating vanaf de Groote Gantel tot de Waalbrug in de Naaldwijkseweg te 's-Gravenzande en de Galgweg te Naaldwijk A4(16.22.28), D5(7.12).
8. De plas "t Hoekje van Alle Winden" gelegen in de gemeente Naaldwijk A4(16), D5(7).
9. De plas "Prinsenbos" gelegen in de gemeente Naaldwijk A4(17), D5(7). Het is zonder uitzondering m.b.t. overige recreatie het vissen op het Plasje "Prinsenbos" te Naaldwijk het gehele jaar toegestaan.
10. De Naaldwijkse Vaart vanaf de Strijp tot aan de brug te Naaldwijk in de voormalige Spoorlaan A4(24.28.29.30), D5(8.12.13).
11. De Bermsloot vanaf de Laan van Alsomgeest in n/nw richting parallel aan de Maasdijk A4(27.33.34), D5(11.12).
12. De wetering gelegen nabij de Zuidweg te Naaldwijk en het Galgendijkje te Naaldwijk A4(29), D5(12).
13. Het Nieuwe Water tussen de Rijkkevorselse Sluis en de Naaldwijkse Vaart te Naaldwijk A4(29), D5(12).
14. Het Leewater vanaf het Nieuwe Water aan de Maasdijk tot aan het verkeersplein Westerlee in rijksweg 20, A5(5.6), B5(1), D5(17.18).
15. Het Zwethkanaal vanaf het Nieuwe Water aan de Maasdijk langs de Kanaalweg tot aan de Strijp/Blakersvaart in oostelijke richting even voorbij de Lange Broekweg te Naaldwijk A5(5.6), B4(31.32), D5(14.17.18).
16. Het Nieuwe Water vanaf het Zwethkanaal ter hoogte van de Oranjesluis in de Maasdijk in z.o.-richting tot aan de Weddebrug te Maassluis A5(5.11.12.18) en B5(13.19.25.31.32), D5(17.18.23), D6(3.4).
17. Het Oranjekanaal vanaf de toegangsweg naar de vm. Pyrotechniek tot aan de Oranjesluis aan de Maasdijk (alleen vanaf de wegzijde te bevissen). A5(5.10.11.15.16), D5(17.21.22).
18. Het Oude Spui te Hoek van Holland A5(10.16.23), D5(17.22).
19. De Hollewating vanaf de weg Rijswijk - Poeldijk tot in



GEMEENTE ALBRANDSWAARD

1. De boezem de Koedood en in de watergangen en sloten (met inbegrip van de nieuw gegraven water-gangen en sloten) in de polders Oud Pendrecht, Nieuw Pendrecht en de Stee van Pendrecht, onder de gemeenten Albrandswaard (Rhoon) en Rotterdam D7(4.10.11.17.18), E7(13.19), F6(21), F7(1.2).

GEMEENTE BARENDRECHT

Alle wateren gelegen binnen de gemeente grenzen van Barendrecht D7(6.12.18) E7(1 t/m 5.7 t/m 24 .27 t/m 29).

De hengelsportvereniging Groot Rotterdam, huurster van het visrecht in de wateren van de gemeente Barendrecht, verleent

toestemming voor het vissen met maximaal twee hengels in de aan de gemeente Barendrecht toebehorende wateren, voor zover het visrecht toebehoort aan de gemeente Barendrecht en het Waterschap Hollandse Delta, zulks onder de elders op deze vergunning nader omschreven voorwaarden en bepalingen, met inachtneming van de regelgeving als voorzien in de Visserijwet.

De wateren waarin, op grond van deze vergunning, gevisst mag worden, zijn aangegeven op een gedetailleerde kaart die bij de hieronder genoemde adressen ter inzage ligt.

Hengelsport Wesdijk
Gouwe 9, 2991 CJ Barendrecht
telefoon 0180 - 621387

HSV Groot Rotterdam
Postbus 19143,
3001 BC Rotterdam
telefoon 0180 - 323258

Servicecentrum Gem. Barendrecht
Binnenhof 1, 2991 AA Barendrecht
telefoon 0180 - 698398

Voorwaarden en Bepalingen

Er mag niet worden gevisst in wateren van de gemeente Barendrecht waarvan het recht om de sportvisserij uit te oefenen is verhuurd aan een andere organisatie dan de hengelsportvereniging Groot Rotterdam of dat deel uitmaakt van verpachte of verhuurde eigendommen of dat niet in eigendom is van de gemeente Barendrecht.

De hengelsportvereniging Groot Rotterdam kan op verzoek van de gemeente Barendrecht en het Waterschap Hollandse Delta alsnog bepaalde plaatsen en/of wateren van visserij uitsluiten.

- Het is verboden te vissen vanaf gronden van begraafplaatsen en evenmin vanaf beplante oevergedeelten en vanaf plaatsen waar de taluds van singels door een afrastering van de openbare weg zijn gescheiden.
- Het gebruik van leefnetten is niet toegestaan, tenzij het leefnet een lengte heeft van ten minste 2,5 meter met een minimale doorsnede van 45 cm en het netwerk bestaat uit zachte materialen.
- Gevangen vis dient direct na de vangst in hetzelfde water te worden teruggezet.
- Het is niet toegestaan gevangen vis te behouden of mee te nemen.
- Het is verboden om vis welke is gevangen in ander water uit te zetten in het water vallende onder de onderhavige hengelvergunning.
- **LET OP!** Hoewel de Visserijwet bepaalt dat nachtvisserij is toegestaan, is het in de Gaatkensplas ook in deze periode verboden 's nachts te vissen.
- Voor de overige wateren geldt dat in de wettelijke toegestane periode voor het nachtvisserij alleen visparaplus zijn toegestaan zonder overwrap. Tenten en andere overnachtingmiddelen (zoals bivvy's) zijn niet toegestaan. Daarnaast is drankmisbruik, kampvuren en lawaaioverlast ten strengste verboden. Voorts is het verboden schade aan flora en fauna toe te brengen en afval achter te laten. Tevens dient de privacy van de aan het water

- gelegen particuliere percelen te worden gerespecteerd.
- Het is verboden te vissen met drie of meer hengels.
- De vergunninghouder verplicht zich het voeren te beperken.

1. De vijvers van het Zuidelijk Randpark te Barendrecht: gelegen in:
Deelgebied 1: Het westelijk gedeelte tussen Heulweg, Vrijenburgweg en de Charloise Lagendijk.
Deelgebied 2: Het middengedeelte tussen Vaanplein, Vaanweg, havenspoorlijn en Vrijenburgweg.
Deelgebied 3: Het oostelijk gedeelte tussen Vaanweg, eerste Barendrechtseweg en havenspoorlijn.
In de tot het complex behorende vijvers van het Clara Kinderbos mag niet worden gevisst.
2. De watergangen en de sloten (met inbegrip van de nieuw gegraven watergangen en sloten) in de polder Binnenland ter weerszijden van de A29, voorzover deze in het bezit zijn van het Waterschap IJsselmonde E7(1.2.3.4.5.7.8.9.10.11), D7(6.12), F6(22.23.24).
3. De watergangen en sloten (met inbegrip van de nieuw gegraven watergangen en sloten) in de polder Buitenland en de Zuidpolder onder de gemeente Barendrecht, E7(7.8.9.13.14.15.16.19.20.21.22.23. 27.28.29), D7(12.18), F6(22.23), F7(2.3.4.8.9).
4. De watergangen en de sloten (met inbegrip van de nieuw gegraven watergangen en sloten) in de polder Ziedewei, voorzover deze in het bezit zijn van het Waterschap IJsselmonde E7(17.18.23.24), F7(4.5).

BERGAMBACHT

(Gemeente Krimpenerwaard)

LET OP! Er gelden bijzondere bepalingen voor de hieronder genoemde wateren:

- Gevangen vis dient direct na de vangst in hetzelfde water te worden teruggezet.
- Het is niet toegestaan meer dan 1 gevangen snoekbaars in bezit te hebben en/of mee te nemen.
- Het is verboden te vissen met drie of meer hengels.
- De vergunninghouder verplicht zich het voeren te beperken.
- **Aanwijzingen van bewoners en bordjes "verboden te vissen" respecteren!**

Inrijden van de fietspaden met de auto is ten strengste verboden.

1. De Elserwetering langs de Oostkade, van Zuidbroek-Benedenberg tot aan de Slingerkade, te bevissen vanaf het fietspad. G5(30.36)

2. De Molensloot langs de Lange kade, vanaf de N210 tot aan de Kromme kade, G5(36) en G6(6), en van de N210 tot aan het recreatiegebied 'de Kwakel' (2 vissteigers) H6 (1.7)
3. De watergang aan de oostzijde van de Oostkade van Zuidbroek - Benedenberg tot aan de Kromme kade (Looprechten van Dhr. Slingerland). G5(36)
4. De Reeveliet langs de Slingerkade vanaf de N207 tot aan de Oostkade van Zuidbroek (Met looprechten van Mw. A.M. v. d. Velden-Oskam en Dhr. J. Verhagen). G5(30) en H5(19.20.21.25)
5. De Kadijk; watergangen langs beide zijden vanaf de westzijde van de N207 tot het eind van de Kadijk. H5(25.26.27)
6. De Benedenberg; watergangen langs beide zijden, vanaf de N207 tot de kruising Zuidbroek - Opweg, met uitzondering van de wateren, behorend bij de percelen van nrs. 79 en 115. G5(35.36) en H5(31.32.33)
7. De Moeraswedrik; watergangen aan beide zijde van het fietspad, verbinding tussen de Benedenberg en de Kadijk. H5(26.32)
8. De nieuwe Wetering vanaf de Molensloot tot aan de Puttenvliet. H6 (1,2)
9. De Zuidbroek vanaf de N210 tot aan de Benedenberg (langs de Opweg). G5 (35,36)

Bovenstaande wateren (machtiging Dhr. Van Rijswijk) met inachtneming van de voorwaarden van HSV Groot Rotterdam behorende bij de VISpas.

10. **De IJbaan te Bergambacht** gelegen langs de Provincialeweg N207. H5 (26)

BERGSCHENHOEK

(Gemeente Lansingerland)

Alle wateren en plantsoenen in eigendom behorende aan de Gemeente Lansingerland (dit zijn de voormalige gemeenten Bleiswijk, Bergschenhoek en Berkel en Rodenrijs) met in acht neming van de volgende voorwaarden:

- Gevangen vis mag niet meegenomen worden
- Rond begraafplaatsen mag niet gevist worden
- De privacy van aan het water gelegen particuliere percelen dient gerespecteerd te worden.
- Om de exacte ligging van de wateren te controleren kijk op de viswaterkaart www.groot-rotterdam.nl

Bergschenhoek, Boterdorp Zuidwest

1. De tocht langs de van Vredenburglaan*

2. De verschillende dwarstochten van de voornoemde tocht *
3. Het water langs de Boterdorpseweg*
4. De tocht langs de Schiebroekseweg*
5. De tocht langs de Wildersekade*
6. Het water langs de landscheiding met Delfland*
7. Alle onbenoemde en nieuw aan te leggen wateren in de Boterdorpsepolder*

Voor de met * gemerkte wateren op machtiging van P. Kalkman Visserijbedrijf te Moordrecht gelden bijzondere bepalingen:

Nachtvissen is verboden, er mag gevist worden van 1 uur voor zonsopgang tot en met 2 uur na zonsondergang.

Er mag niet gevist worden binnen een afstand van 50 meter vanaf een gemaal.

Het uitzetten van vis is niet toegestaan. Het is niet toegestaan gevangen vis mee te nemen of in bezit te hebben. Het verplaatsen van vis naar andere watergangen of watersystemen is niet toegestaan. Alle gevangen vis dient in hetzelfde water te worden teruggezet. Leden van de Groot Rotterdam mogen per dag 1 snoekbaars in bezit hebben. Het is toegestaan tijdens viswedstrijden vis te bewaren in leefnetten die voldoen aan de leefnetcode van Sportvisserij Nederland.

Groot Rotterdam zal haar leden meedelen dat Kalkman zijn beroep als visser ten alle tijden zal blijven uitoefenen.

BERKEL EN RODENRIJS

(Gemeente Lansingerland)

Alle wateren en plantsoenen in eigendom behorende aan de Gemeente Lansingerland (dit zijn de voormalige gemeenten Bleiswijk, Bergschenhoek en Berkel en Rodenrijs) met in acht neming van de volgende voorwaarden:

- Gevangen vis mag niet meegenomen worden
- Rond begraafplaatsen mag niet gevist worden
- De privacy van aan het water gelegen particuliere percelen dient gerespecteerd te worden.
- Om de exacte ligging van de wateren te controleren kijk op de viswaterkaart www.groot-rotterdam.nl

BLEISWIJK

(Gemeente Lansingerland)

Alle wateren en plantsoenen in eigendom behorende aan de

Gemeente Lansingerland (dit zijn de voormalige gemeenten Bleiswijk, Bergschenhoek en Berkel en Rodenrijs) met in acht neming van de volgende voorwaarden:

- Gevangen vis mag niet meegenomen worden
- Rond begraafplaatsen mag niet gevist worden
- De privacy van aan het water gelegen particuliere percelen dient gerespecteerd te worden.
- Om de exacte ligging van de wateren te controleren kijk op de viswaterkaart www.groot-rotterdam.nl

OP MACHTIGING VAN VISSERIJBEDRIJF P. KALKMAN TE MOORDRECHT DE WATEREN IN DE POLDER BLEISWIJK E4 :

Tot aan de Rottedijk te Bleiswijk met inbegrip van de in de gemeente Bergschenhoek gelegen Domineese vaart en de in de gemeente Bleiswijk gelegen Voorlaan en Achterlaan alsmede de boezem Langs de Rotte in de gemeente Bergschenhoek, noemen wij verder gemakshalve De Ringvaart. *

Overbuurtsepolder

1. De tocht langs de Anthuriumweg *
2. De tocht tussen de Anthuriumweg en de Narcissenweg *
3. De tocht langs de Groendalseweg *
4. De tocht langs de Albert van 't Hartweg*
5. De waterpartijen langs de landscheiding met Delfland *
6. De diverse dwarstochten in genoemde polder *
7. De tocht langs de Anjerweg*
8. Alle nieuw aan te leggen waterpartijen in de Overbuurtsepolder *

Klappolder

1. De tocht langs de Chrysantenweg*
2. De tocht tussen de Korenmolenweg en de Chrysantenweg*
3. De tocht gelegen langs het Cranenborgpad*
4. De tochten gelegen langs het veilingcomplex *
5. De waterpartijen gelegen achter het veilingcomplex *
6. De nieuw aan te leggen waterpartijen in de Klappolder *

Polder honderd veertig morgen

1. De tocht gelegen tussen de Rottedijk en de gemeentegrens van Zoetermeer *
2. Het water gelegen langs het oude End*

Polder Oosthoekeind

1. De tocht langs de Korenmolenweg*
2. De tocht langs de Wilgenlei *
3. De tocht langs de Bleiswijkse Zoom

(vanaf Korenmolenweg tot aan gemaal de Kooi)*

4. De diverse tochten in het dorp Bleiswijk*
5. De tocht langs de Merenweg*
6. De tocht vanaf gemaal de Kooi tot aan de grens met het Lage Bergsche Bos "voor het gemak aan te duiden met machinetocht".
7. De tocht gelegen tussen de machinetocht en de Anthony Lionweg*
8. Alle nieuw te graven waterpartijen in genoemde polder *
De met * gemerkte wateren met machtiging van P. Kalkman Visserijbedrijf te Moordrecht.

Oosteindsepolder

1. De tocht tussen gemaal de kooi en de Hoeksekade ("machinetocht")*
2. De tocht gelegen evenwijdig aan de Hoeksekade lopende vanaf de pottenbakkerij tot aan de voornoemde machinetocht*
3. De Kromme Tocht *
4. De tocht gelegen tussen de kromme tocht en de Bergweg-Noord nabij gemeentehuis te Bergschenhoek *
5. De tocht gelegen tussen de Oosteindseweg en de tocht langs 3B reiniging* (langs complex van de ruiter zaden)
6. De wateren langs de landscheiding met Delfland*
7. De nieuw aan te leggen wateren in deze polder *

RIVIER DE ROTTE

(Gemeente Lansingerland)

Tussen de Holvoeterbrug te Moerkapelle in de wegverbinding Moerkapelse-Zijde/Voorlaan en de Ceintuurbaan te Rotterdam, daaronder begrepen de Bleiswijkse of Rotte Meren, een en ander voor zover het visrecht toebehoort aan het Hoogheemraadschap van Schieland, de heer B. van Vliet, de dames M.C. v.d. Steenhoven/Verhoef en C. v. Vliet/Verhoef te Zevenhuizen en Mevr. J. Kerkhof te Capelle a/d IJssel. Gedeelte Holvoeterbrug-Rijksweg 12 E3(36), E4(6), F4(25),F5(5). Gedeelte Rijksweg 12-Oud Verlaat E4(6.12.17.23.29.35), F5(5.9.14). Gedeelte Oud Verlaat-Ceintuurbaan E4(35), E5(5.10.11.15.19.20.21.25), F5(14.19.22.23) F6(2).

GEMEENTE BRIELLE

Naast de stad Brielle zelf omvat de gemeente ook de dorpen Vierpolders en Zwartewaal.

De wateren in de Heerlijkheid Heenvliet: De Commewaard, Ossenhoek, Dammeswatering, Abbewerve, de Grote of Zwarte

Waal, de Blanke Waal, de Holle Mare, de nieuwe watering in de Commewaard en een eind nieuwe watering nabij de Stenen Molen, de watering vanaf het kanaal tot de woning van A. v.d. Polder, de Bernisewatering van de Bernissedijk tot aan de Eeweg, de watering in de Grondhoek langs de scheiding van Zwartewaal en Nieuwenhoorn, zijnde de z.g. Laayekreekwatering en de watering langs de Achterweg. Deze wateren zijn gelegen ten westen van het Kanaal door Voorne A6(35.36), A7(4.5.6.10.12.16). De Blanke Waal en de Holle Mare mogen uitsluitend vanaf de oostzijde worden bevist. De Kooiwatering, de Hofwatering en de Vliet. A7(6.11.12), B7(1.7) Deze wateren zijn gelegen ten oosten van het Kanaal door Voorne.

GEMEENTE CAPELLE AAN DEN IJSSEL

1. De bermsloten ter weerszijden van de tertiaire weg 67 Capelle a/d IJssel-Nieuwerkerk a/d IJssel tussen km 3.266 en km 5.755 plaatselijk bekend als Schielandweg, zomede in de watergangen ter weerszijden van het Oudekerkselaantje fietspad 16 F5(16.21.22),
2. De watergangen ter weerszijden van het fietspad "de Mient", zijnde de verbinding tussen de 's-Gravenweg en de Groenendijk). F5(21.27.28) G5(21),
3. Hiertoe gemachtigd door de heer G. van Rijswijk, de wateren gelegen in de polder Gansdorp en Blaardorp voorzover het visrecht krachtens door de kamer van de binnenvisserij goedgekeurde huurovereenkomsten bij hem in huur zijn. F5(15.16.17. 21.22.23. 27.28.29), G5(2.22), G6(3.4).

RIVIER DE LEK

(Gemeente Krimpenerwaard)

Op machtiging van Dhr. Berkhouwer. Vanaf het veer over de Lek te Schoonhoven tot Krimpen aan de IJssel. Inclusief de Bakkerskil. Vangst beperking; max. 1 (één) snoekbaars per sportvisser. Met inachtneming van de voorwaarden van de HSV Grote Rotterdam behorende bij de VISpas. Daarnaast gelden de volgende bijzondere bepalingen voor de hierboven genoemde water:

- Gevangen vis dient direct na de vangst in hetzelfde water te worden teruggezet.
- Het is niet toegestaan meer dan 1 gevangen snoekbaars in bezit te hebben en/of mee te nemen.
- Het is verboden te vissen met drie of meer hengels.
- De vergunninghouder verplicht zich het voeren te beperken.

NEDERLEK

(Gemeente Krimpenerwaard)

Provinciale wegen.

1. De bermsloten aan de noord- en zuidzijde van de secundaire weg N210 vanaf km 1.0 te Krimpen a/d IJssel tot aan de provinciegrens Zuidholland-Utrecht zijnde de (C.G. Roosweg) van Krimpen a/d IJssel tot en met Schoonhoven F6(11.12.14.15.16.17), G5(35.36), G6(1.2.3.4.6.7), H5(29.30.32.33.34.35), H6(1.2) en J5(20.21.25) G6(5.7.8.9.10.11.12.), H6(1.2.3.4.6.7), H5(25).
2. De bermsloten aan beide zijden van 't Smalle Kampje (zijnde de verbinding tussen de Tiendweg west en de Wetering west in de polder Schuwagt te Lekkerkerk) F6(18.24), H6(13).

De watergangen en plassen in het recreatiegebied Krimpenerwaard, voor zover het visrecht toebehoort aan het recreatieschap Krimpenerwaard: w.o.

1. In het Loetbos G6(2.3) en G6(4.9) alsmede in het water gelegen ten noorden van het fietspad De Loet G5(32.33)
2. De vijvers in het E.Z.H. bos F6(1 0.11), G6(7).
3. De Surfplas en de wateren, gelegen in de Krimpenerhout en het Weteringbos F6(14.15.16.17), G6(11.12).

De Loet.

Het viswater De Loet gelegen in de Ambachtsheerlijkheid Lekkerkerk; ten noorden van de provinciale weg de N120 Rotterdam-Schoonhoven vanaf de Breekade tot de grens met Zuidbroek en begrensd het Boezemwater langs de Breekade tot aan de Veenwetering en de Boezem (Voormalige ijsbaan) vanaf de provinciale weg tot aan de Veenwetering. (G6) Het is niet toegestaan om vis uit deze wateren in bezit te hebben, alle gevangen vis dient onmiddellijk in welke conditie dan ook in hetzelfde water terug gezet te worden. Het vissen op aal of paling is niet toegestaan. F6(11-12), G6(7.2/3), G5(33-34)

Overig.

1. De bermsloten langs beide zijden van de Hoekseweg, zijnde de verbinding tussen Opperduit en de Wetering-oost in de polder De Hoek te Lekkerkerk G6(6.11.17.23), G6(14.15.9.10.11.12)
2. De bermsloten aan beide zijden van fietspad 20, zijnde de verbinding tussen Wetering-oost en de secundaire weg N210 "C.G. Roosweg" in de polder De Hoek te Lekkerkerk. G6(6).
3. De watergangen tussen en om de landerijen van de heer G. Speksnijder, Tiendweg west 28a in de polder Schuwagt te Lekkerkerk met looprechten. G6(7.13.19), G6(8.13.14).

Voordat men de landerijen betreedt moet men zich eerst melden op Tiendweg west 28a.

4. Voormalige IJsbaan van Lekkerkerk gelegen langs de N476 (de boezemweg) tot aan Wetering-Oost. (komende vanaf de N210 richting Lekkerkerk). Het is niet toegestaan om vis uit deze wateren in bezit te hebben, alle gevangen vis dient onmiddellijk, in welke conditie dan ook, in hetzelfde water terug gezet te worden. Het vissen op aal of paling is niet toegestaan. G6 (2.8)

GEMEENTE NISSEWAARD

De gemeente is op 1 januari 2015 ontstaan door samenvoeging van de gemeenten Spijkenisse en Bernisse en omvat de woonkernen Beerenplaat, Biert, Den Hoek, Geervliet, Hekelingen, Simonshaven, Spijkenisse, Abbenbroek, Heenvliet, Oudenhorn, Tweede Vlotbrug en Zuidland.

1. Alle wateren gelegen in de polder Abbenbroek en in de voormalige Heerlijkheid Abbenbroek A7(12.17.18.23.24) en B7(7.13.14.19.20.25.26)
2. De bermsloten ter weerszijden van het Kanaal door Voorne, gelegen in de gemeenten Bernisse, Brielle en Hellevoetsluis A7(6.10.11.12.15.16.19.20), B6(30), B7(1), D7(1.2.5), E6(16).
3. De vijver gelegen om het herenhuis te Abbenbroek B7(14).
4. De gedeelten van de voormalige Bernisse, (ook genaamd de Oude Bernisse), gelegen in Heenvliet vanaf het Voedingskanaal tot de Groene Kruisweg B7(2.8).
5. De gedeelten van de voormalige Bernisse, (ook genaamd de Oude Bernisse), gelegen onder Abbenbroek vanaf de scheiding met Heenvliet tot de scheiding met Zuidland B7(7.14).

OUDEKERK

(Gemeente Krimpenerwaard)

Op machtiging van Dhr. Berkhouwer. Polders Berkenwoude - Achterbroek. Gelegen tussen de Oudekerkse Landscheiding, die oostelijk overgaat in de Gouderakse Landscheiding, de Molenvliet, de Ringvaart en de Indamswetering tot de Opweg. Langs de Opweg tot Berkenwoude, oostelijk rond Berkenwoude, de Schenkel, tot 1150 m NO op de Benedenheulseweg, in NW richting naar de Boschwetering, 500 m NO van het fietspad aan de Voorwetering in Achterberg. Langs het fietspad naar de Achterwetering, het stuk Stolwijksche Boezem tot aan de Lange Tiendweg.

- Berkenwoudse Hoge Boezem, Berkenwoudse Lage Boezem, Molenvliet tot aan de Indamse Wetering G5(19.25.26.32.33) F5(24).

- Indams Wetering (zuid) - Ringvaart G5(33.34).
- Westeinde G5(32.33.27.28.22).
- Langs de Opweg G5(34.28).
- Oude Wetering (noord) G5(26.27.22).
- Voor Wetering Achterbroek G5(20.14.15.8.4) tot 500 m voorbij fietspad in NO richting.
- De bermsloten aan beide zijden van het fietspad 52, de verbinding tussen Gouderakse landscheiding en de Achterbroek G5(9).
- Stolwijksche Boezem, vanaf Gouderakse landscheiding tot aan de Lange Tiendweg G5(2.9).
- Benedenheul G5(22.23.17). Alle polders binnen dit gebied. Let op; niet overal is loopprecht verleend.

STOLWIJK

(Gemeente Krimpenerwaard, zie ook pag. 39)

LET OP! Onverminderd het gestelde onder algemene bepalingen op de omslag van dit boekje, bent u bij het betreden van de aan gronden, gelegen aan de onder 12 en 13 genoemde viswateren, verplicht toegangshekken en afrasteringen te sluiten. Bij nalatigheid bent u persoonlijk aansprakelijk voor de hierdoor ontstane schade. Dit geldt ook voor door u aan het gewas toegebrachte schade. Aanwijzingen gegeven door de gebruiker(s) van deze percelen moeten onmiddellijk en geheel worden opgevolgd. Zorg voor een goede verstandhouding met deze gebruikers, zodat onze mogelijkheden kunnen worden gecontinueerd.

1. De watergangen aan beide zijden van de Koolwijksseweg te Stolwijk ter hoogte van perceel no 33 H5(13.14.20) H5(21.22).
2. De bermsloten langs de secundaire weg N207 aan de oostzijde tussen km 8.645 en km 9.900 en km 10.050 en km 11.100; aan de westzijde tussen km 7.590 en km 8.750 en tussen km 10.050 en km 11.100, (de ijsbaan aan de westzijde behoort niet tot het verhuurde visrecht) H5(21.27.33), H6(3), H5(22), H6(2.7).
3. De watergangen langs de kade, zijnde het verlengde van de Groene Kerkweg, evenwijdig aan de secundaire weg N210 (C.G. Roosweg) vanaf km 14.200 tot km 12.400 H5(32.33), H6(1.2.6.7). Het water rondom de landerijen van Dhr. R. Deelen en P. de Boer, beide woonachtig aan de Groene Kerkweg. (Alleen te bevissen vanaf de openbare weg!)
4. De Bergvliet langs de Bergweg vanaf de secundaire weg N210 (C.G. Roosweg) (kruising buurtschap Tussenlanen (Bergambacht) tot aan de Schoonouweneseweg nabij de kruising De Geer in Stolwijk-Bovenkerk. H5(11.17.18.23.29), H6(3).
5. De watergang langs de oostzijde van de Opweg vanaf de Reekade tot aan de Schoonouweneseweg H5(15.21), H5(22).

6. De watergangen aan beide zijden van de Dijklaan vanaf de secundaire weg N210 (C.G. Roosweg) tot aan de Lekdijk H5(33), H6(3), H6(2.7).
7. De watergangen van Tussenlanen 50 (alleen te bevissen vanaf de openbare weg).

GEMEENTE ROTTERDAM

(zie ook pagina 54)

1. Het Toevoerkanaal gelegen in de gemeente Rotterdam tussen de Rotte en het gemaal Mr. U.G. Schilthuis aan het Oostplein te Rotterdam E5(25.31.32), E6(1).
2. Op machtiging van Dhr. W.J. de Boer de Ringvaart van de Alexanderpolder vanaf de schutsluis te Nieuwerkerk a/d IJssel (industrie-terrein Kortenoord) tot aan de voormalige Ceintuurbaan te Rotterdam E6(3.4.5.6), E(36), F5(31.25.26.20.21.15.16.10).
3. Polder Prins Alexander
De Schollevaartsetocht tot aan de Ommoordsetocht, met de in het verlengde liggend watergang tot aan de Wollenfoppeweg. De Ommoordsetocht vanaf de Onderweg tot aan de Schollevaartsetocht De Nieuwerkerksetocht van gemaal Anne Beijerinck tot de kruising met de Capelseweg.
4. De singel langs de Doenkade te Rotterdam, zijnde de verbinding ten noorden van Zestienhoven vanaf de A13 naar Schiebroek D5(14.15.16.20).

GEMEENTEWATER ROTTERDAM

De gemeente Rotterdam, het Waterschap de Hollandse Delta, het Hoogheemraadschap van Schieland en Krimpenerwaard en het Havenbedrijf Rotterdam NV geven toestemming aan:

Voor het vissen met maximaal twee hengels gedurende het tijdvak van 1 januari 2016 t/m 31 december 2018 in de aan hen toebehorende wateren in de gemeente Rotterdam, zulks onder de elders nader omschreven voorwaarden en bepalingen, met inachtneming van de regelgeving als voorzien in de visserijwet.

De wateren waarvoor het Toestemmingsdocument geldt zijn aangegeven op kaart. De kaart is te raadplegen op de website van de gemeente Rotterdam (www.rotterdam.nl), zoek onder visvergunning-vispas) en de hengelsportvereniging (www.grootrotterdam.nl) onder de naam Rotterdamse hengelvergunning. De toestemming geldt niet voor het visrecht in de Nieuwe Maas en de Koningshaven.

Voorwaarden en bepalingen.

1. Nachtvissen is het gehele jaar toegestaan met inachtneming van plaatselijke Rotterdamse regelgeving. Het is niet toegestaan binnen een afstand van 25 meter ten aanzien van bewoonde bebouwing te vissen. Hierbij dient men bij het gebruik van een beetverklikker deze zoveel mogelijk te dempen.
2. Dit document moet op eerste verzoek aan de Politie, de sportvisserij-controleurs en overige ambtenaren, die zich als controleur legitimeren, ter inzage worden afgegeven.
3. Dit document geldt alleen voor het vissen op schubvis en is dus niet geldig voor het vissen op aal.
4. Er mag niet worden gevestigd in water waarvan het recht om de sportvisserij uit te oefenen is verhuurd of dat deel uitmaakt van verpachte of verhuurde eigendommen, vanaf geplante oevergedeelten en evenmin vanaf plaatsen waar de taluds van singels door een afrastering van de openbare weg zijn gescheiden.
5. Het is niet toegestaan te vissen binnen een afstand van 50 meter vanaf een koelwateruitlaat, een oppervlaktewatergemaal en vanaf gronden van begraaftplaatsen en crematoria.
6. Het is verboden te vissen: in wateren - van het park aan de Westzeedijk, het park Schoonoord, het park Honingen, het park Rozenburg en het Museumpark, vanaf de zuidwestelijke oevers van de singels langs de Randweg en de Hillelvliet, vanaf de westelijke oevers van de Boergoensevliet; vanaf de niet bestrate taluds van - de Westersingel, de Kastanjesingel, de Meidoornsingel ten noordoosten van de Wilgenlei; in de Hofvijvers, gelegen aan de Slotlaan, de Vijverlaan en de Vijverweg; in de vijver bij de ingang van het crematorium aan de Maeterlinckweg, in de vijvers bij de kinderboerderij in het Kralingsebos (inclusief de vijvers, de vissentrap en singels nabij de Wolvenvallei en het Naaldbomenpad), in het paaigebied voor snoek in het Berg- en Broekpark aan de Ringdijk, , in de vijvers en singels tussen de Reijerdijk en de brug nabij het Schuilingsoord en de Neckarhaven.
7. In de Vliet- Merwe- Keile- Lek- IJssel- Kous- Schie- St. Jobs- en Parkhaven of een der havens op de Linker Maasoever, mag uitsluitend vanaf de openbare walkant worden gevestigd.
8. De gemeente, de waterschappen en het Havenbedrijf Rotterdam N.V. kunnen alsnog bepaalde plaatsen (tijdelijk) van visserij uitsluiten. Hierbij kan gedacht worden aan het uitsluiten van visserij tijdens de uitvoering van werkzaamheden op of nabij het water.
9. Gevangen vissen dienen onverwijld na de vangst in hetzelfde water te worden teruggezet. Het behouden of meenemen

van vissen of delen daarvan is ten strengste verboden. Uitzondering daarop geldt voor wateren van de gemeente en het Havenbedrijf Rotterdam N.V. die in open verbinding staan met de Nieuwe Maas. Daarvoor geldt het volgende:

- gevangen snoek, aal, karper, forel of beschermde vissoorten moeten direct in hetzelfde water worden teruggezet;
 - het is verboden om meer dan één maatse snoekbaars op of aan het water in bezit te hebben;
 - zeevissoorten in bezit te hebben die kleiner zijn dan de wettelijke minimummaat voor de soort;
 - alle vis dient - indien bestemd voor eigen consumptie - direct te worden gedood (krachtige tik op de kop). Wel zullen geldende wettelijke bepalingen ten aanzien van o.a. minimum maat en gesloten tijden ten alle tijden prevaleren.
10. Het gebruik van leefnetten is niet toegestaan met uitzondering voor groepen in het bezit van een geldige wedstrijdvergunning. Daarbij moet het leefnet ten minste een lengte hebben van 2,5 meter met een minimale doorsnede van 45 cm en het netwerk moet bestaan uit zachte materialen
 11. Overmatig gebruik van visvoer is slecht voor de waterkwaliteit. Gebruik niet méér dan strikt noodzakelijk.
 12. Het is belangrijk dat de omgeving schoon en intact blijft. Verwijder daarom geen begroeiing, voorkom beschadiging van oevers en beschoeiingen en laat geen afval achter.
 13. Het is verboden om overbekledingsmateriaal, bijvoorbeeld stort- of zetsteen, te verplaatsen of te verwijderen.
 14. Men wordt geacht zonder Toestemmingsdocument te vissen of te hebben gevist indien men één of meerdere bepalingen van dit document overtreedt.

GEMEENTE SCHIEDAM - KETHEL

De wateren in de Holiërpolder en de Zouteveenspolder, gelegen binnen de gemeenten Vlaardingen, Schipluiden en Schiedam, omvattende de volgende percelen; de Zwet, de Slinksloot, de Kadesloot, de nieuwe Molensloot, de Zouteveensloot, de sloot langs de Tandhofskade en de Keen.

De wateren in en om de landerijen in de Holiërpolder en de Zouteveenspolder, gelegen binnen de gemeenten Vlaardingen, Schipluiden en Schiedam t.w. C. de Reus-van Vliet, P. Fransen, N. Langehaan, A.F. van Noordt, M. Roodenburg, J.H. v.d. Engel, Th. Fransen, F.C. de Ronde, C. van Eijk, P.C. Zonneveld, H.Ph.J. van Vliet, W.P. van de Ende, M. Poot, H.C. Kester, A. Zonneveld. C5(25.26.19 t/m 23.13 t/m 16.7 t/m 10.2.3) B5.(31).

De wateren in de Lage Abtwoudschespolder en de polder Noord Kethel, omvattende de volgende percelen; de Kooisloot, de Wateringer, de Krommesloot, de Suikersloot, de Galgmolensloot, de Zuid-Molensloot en de Hoppesloot.

De wateren in en om de landerijen in de Lage Abtwoudschespolder en de polder Noord Kethel, gelegen binnen de gemeenten Schiedam, Rotterdam en Delft, t.w.; J. de Zeeuw, A. de Jong, M. Hoogerbrugge, A.G. van Vliet, S. Bijl, Th. van Noordt, P. van de Ende. C5(5.10.11.12.16.17.18.23.24)

Er mag geen vis uit deze wateren worden mee genomen. Op zondag mag er niet worden gevist in en om de landerijen van de volgende personen; S. Bijl, Groeneweg 46; A.G. van Vliet, Groeneweg 7; F.G. de Ronde, Woudweg 14, M. Poot Ommoordseweg 7.

GEMEENTE WADDINXVEEN

Op machtiging van Dhr. W.J. de Boer.

1. De Zesde Tocht en de Zevende Tocht in Waddinxveen. F3(33.34.35), F4(4)
2. De wateren langs de Noordelijke Dwarsweg en Plasweg tot de Zevende Tocht te Waddinxveen. F4(13.14.8.9.3.4), F3(4.5)
3. De helft van de afvoersloot tussen rijksweg A12 en het gemaal Tweede Blokweg te Waddinxveen. F4(5.11.12)
4. De afvoertocht vanaf de rijksweg A12 langs de IJsermanweg (westzijde van de Beijerinccklaan) tot aan de Sniepweg alle gelegen in Waddinxveen. F4(5), F3(36)

GEMEENTE ZUIDPLAS

1. Het water langs en behorende tot de spoorbaan Moordrecht-Nieuwerkerk a/d IJssel tussen km 35.200 en km 39.877. F4(30.35), F5(4.5).

LET OP! Het spoorwegterrein mag niet worden betreden.

Om te kunnen vissen in de spoorsloten vanaf het elektrische gemaal nabij de voetbrug over de ringvaart van de Zuidplaspolder t/o het gemaal François te Nieuwerkerk a/d IJssel tot aan de Tweede Tochtweg is looprecht beschikbaar van de heer W. Slappendel. Voor het land ter weerszijden van de spoorbaan tot aan de Derde Tochtweg is looprecht beschikbaar bij de heer P.H. van Zuylen.

Op machtiging van Dhr. W.J. de Boer (Groot Rotterdam en GHV).

1. De Ringvaart om de Zuidplaspolder, aanvangende bij het begin van de Ringvaart te Moerkapelle en strekkende tot het voormalig gemaal Francois, waarbij niet behoort de Ringvaart arm naar het gemaal van Genneep.
 2. Het gedeelte van de Ringvaart om de Zuidplaspolder vanaf het voormalige gemaal Francois (zie onder 1.) tot aan het gemaal Zuidplas te Waddinxveen.
 3. Het gedeelte van de Ringvaart om de Zuidplaspolder vanaf de Gouwetunnel in rijksweg A12 tot aan de Sniepweg te Waddinxveen.
- Het visrecht in watergangen alle gelegen in de Zuidplaspolder:
4. De Eerste Tocht in de Zuidplaspolder tussen de Zuidelijke Dwarsweg in de verbinding Nieuwerkerk a.d. IJssel ter hoogte van Groeneweg tot aan de spoorloot langs de spoorbaan Rotterdam-Gouda. F4(33) en F5(4)
 5. De Tweede Tocht langs de Bierhoogtweg te Zevenhuizen en de watergang langs de Tweede Tochtweg te Nieuwerkerk a/d IJssel tot aan de Ringvaart om de Zuidplaspolder tussen Nieuwerkerk en Moordrecht. F4(20.27.34) F5(5)
 6. De Derde Tocht langs de Derde Tochtweg aanvangende bij de Noordelijke Dwarsweg te Zevenhuizen tot aan de Ringvaart om de Zuidplaspolder, (looprecht v.a. het fietspad naar de Middelweg in de polder). F4(14.21.28.35) F5(6)
 7. De Vierde Tocht in de Zuidplaspolder vanaf de spoorbaan Den Haag-Gouda tot aan de Ringvaart om de Zuidplaspolder te Moordrecht. F4(8.15.22.29.36)
 8. De Tocht langs de Breedeweg vanaf de kruising Noord. Dwarsweg-Plasweg te Waddinxveen en de Zuidelijke Dwarsweg te Moordrecht. F4(9.16)
 9. De Vijfde Tocht vanaf ongeveer de Doelwijk te Moerkapelle voorbij de Plasweg te Waddinxveen, voorbij de Zuid. Dwarsweg tot aan de Ringvaart om de Zuidplaspolder (voor zover looprecht beschikbaar is langs de openbare wegen). F3(32.33) F4(3.4.10.11.17.18.24) G4(19.25)
 10. De Zuidelijke Dwarstocht langs de Zuidelijke Dwarsweg vanaf Nieuwerkerk a.d. IJssel tot aan het gemaal Zuidplas. F4(32.27.22.17.12)
 11. Het afvoerkanaal van de Zuidelijke Dwarsweg tot aan het gemaal Zuidplas. F4(16.17)
 12. De Oostelijke verbindingen tussen de Tweede, Derde en Vierde Tocht en tussen de Vierde en Vijfde Tocht F4(15.20.21) (alle te Zevenhuizen).
 14. Oostpolder in Schieland. De Alpher Wetering in de Zuidelijke richting, vanaf de Burgemeester Troostweg tot het gemaal Oostpolder.

Notities:

REGISTER GEMEENTEN

- Albrandswaard	60	- Nissewaard	70
Poortugaal		Spijkenisse	
Rhoon		Bernisse	
- Alphen aan den Rijn	12	- Ouderkerk (gem. Krimpenerwaard)	70
Boskoop		- Oudewater	38
Rijnwoude		- Pijnacker-Nootdorp	52
- Barendrecht	60	Delfgauw	
- Bergambacht (gem. Krimpenerwaard)	63	Nootdorp	
- Bergschenhoek (gem. Lansingerland)	64	Pijnacker	
- Berkel en Rodenrijs (gem. Lansingerland)	49 en 65	- Rijswijk	48
- Bleiswijk (gem. Lansingerland)	65	- Rivier de Rotte	67
- Bodegraven-Reeuwijk	19	- Rotterdam	54 en 72
- Brielle	67	- Schiedam - Kethel	74
Vierpolders		- Stolwijk (gem. Krimpenerwaard)	40 en 71
Zwartewaal		- Vlaardingen	54
- Capelle aan den IJssel	68	- Vlist (gem. Krimpenerwaard)	51
- Delft	46	- Waddinxveen	43 en 75
- Den Haag	24	- Westland	56
- Gouda	34	De Lier	
- Haastrecht (gem. Krimpenerwaard)	36	's-Gravenzande	
- Hekendorp (gem. Oudewater)	35	Heenweg	
- Kaag en Braassem	35	Monster	
Hoogmade		Poeldijk	
Kaag		Ter Heijde	
Leimuiden		Naaldwijk	
Nieuwe Wetering		Honselersdijk	
Oud Ade		Maasdijk	
Oude Wetering		Wateringen	
Rijnsaterwoude		Kwintsheul	
Rijpwetering		- Woerden	43
Roelofarendsveen		- Zoetermeer	43
Woubrugge		- Zoeterwoude	44
- Rivier de Lek (gem. Krimpenerwaard)	68	- Zuidplas	75
van Schoonhoven tot Krimpen aan den IJssel		Moordrecht	
- Leiden	43	Nieuwerkerk aan den IJssel	
- Maassluis	50	Zevenhuizen-Moerkapelle	
- Midden Delfland	50		
Schipluiden			
Maasland			
- Moordrecht (gem Zuidplas)	45		
- Nederlek (gem. Krimpenerwaard)	69		



Stichting
Sportvisserijcombinatie
Zuid-Holland

Het lid is persoonlijk aansprakelijk voor schade, letsel of andere gevolgen die voortvloeien uit het gebruik van deze schriftelijke toestemming. SCZH aanvaardt hiervoor geen enkele aansprakelijkheid.

Forbidden to take any fish!
Verboten Fischen mit zu nehmen!
Zabrania siê zabierania ryb!