

Algemene bepalingen

Dit stadsvisbewijs is bedoeld voor het vissen met **één hengel met aangewezen aassoorten, niet op roofvis.**

- A. Voor het vissen in de Haagse wateren heeft men na aanschaf van dit stadsvisbewijs geen VISpas nodig.
- B. Personen van 65 jaar of ouder kunnen tegen gereduceerd tarief een 65+ Stadsvisbewijs kopen, met dezelfde mogelijkheden als een gewoon Stadsvisbewijs.
- C. Houders van een normaal Stadsvisbewijs of een 65+ Stadsvisbewijs zijn gerechtigd een kind tot en met 13 jaar onder toezicht zonder vergunning te laten mee vissen; dat kind mag met één hengel vissen, niet op roofvis.
- D. Kinderen tot en met 13 jaar zonder begeleiding kunnen gratis een Jeugdstadsvisbewijs bij één van de Haagse hengelsportwinkeliers aanschaffen.
- E. Kinderen, die op 1 januari 2026 nog geen 14 jaar zijn, kunnen voor 2026 nog toe met een gratis Jeugdstadsvisbewijs.
- F. Het is zonder schriftelijke toestemming van HSV GHV / Groene Hart niet toegestaan viswedstrijden te houden en/of te organiseren. Indien er langs een water een wedstrijdparcours is uitgezet, dient u dit aangegeven parcours vrij te houden.
- G. Er mag alleen gevist worden in de wateren vermeld in de lijst van Haagse viswateren hieronder. Is een water niet vermeld, dan mag er niet gevist worden.

Spiegelkarperproject GHV Den Haag

In Den Haag loopt vanaf 2005 op het boezemwater (het stelsel van grachten en kanalen dat onderling met elkaar in verbinding staat) een zgn. Spiegelkarperproject (SKP).

Met een SKP wordt bedoeld een speciale uitzetting van spiegelkarpers waarbij voorafgaand aan de uitzetting elke vis is gemeten, gewogen en gefotografeerd aan de linkerszijde. Om te kijken aan welke gedeelten van het boezemwater de karpers de voorkeur geven en hoe snel ze groeien (als graadmeter van de waterkwaliteit) heeft GHV Den Haag hier vangstgegevens voor nodig. Daarom wordt iedereen die een spiegelkarper vangt vriendelijk verzocht dit te melden aan GHV Den Haag.

Wij willen dan de locatie, een foto van de linkerflank en de lengte en het gewicht van de vis weten.

Aanmelden kan via skp@ghvgroenehart.nl of via de aanmeldbutton op de website: www.ghvgroenehart.nl onder 'contact' (bovenin het website menu).

Voor deze **SCHRIFTELIJKE TOESTEMMING** gelden de volgende **Bijzondere Bepalingen**:

GELDIGHEID

1. Deze vergunning is geldig van 1 januari 2026 t/m 31 december 2026.

HENGEL

2. Gevist mag worden met ten hoogste één hengel

3. Onder een hengel wordt verstaan een roede, al of niet voorzien van een opwindmechanisme - een lijn of snoer - en al dan niet voorzien van één of meer dobbers en maximaal één eentandige haak.

NACHTVISSEN VERBODEN

4. Het is de houder van een stadsvisbewijs verboden gedurende het hele jaar 's nachts (vanaf 2 uur na zonsondergang tot 1 uur voor zonsopgang) te vissen.

AASSOORTEN

5. Gevist mag worden met de volgende aassoorten;

- Brood, aardappel, deeg, kaas, granen en zaden;
- Insectenlarven (bijvoorbeeld maden) en nabootsing daarvan, mits die niet groter zijn dan 2,5 cm.

MEENEEMVERBOD

6. Voor alle vissen geldt een algeheel meeneemverbod!

7. Alle gevangen vis dient na de vangst onmiddellijk in hetzelfde water te worden teruggezet. (een leefnet, karperbewaarzak of bewaarsling is niet toegestaan).

OVERIGE BEPALINGEN

8. De vergunning moet op eerste aanvraag aan de politie of aan de met het beheer van de wateren of de aangrenzende terreinen belaste ambtenaren of controleurs van vereniging of federatie worden getoond of desgevraagd worden afgegeven.

De aanbevelingen en aanwijzingen van de hierboven vermelde politie, handhavers en controleurs moeten terstond en volledig worden opgevolgd.

9. Het is verboden zich te bevinden tussen beplantingen van terreinen en oevers. De aanwezige begroeiing van riet en andere waterplanten in de rietzone mag op geen enkele wijze worden aangetast (ombuigen e.d.) of worden vernield (afsnijden) of uit het water worden verwijderd.

13. Vanaf sluizen mag niet worden gevist.

14. Het gebruik van kunstmatig gekleurd lokvoer en het vissen of voeren met gekleurde maden is verboden.

15. Het is niet toegestaan te vissen vanaf de speciale aanlegsteigers van de rondvaartboten!

18. Beschadigingen van welke aard ook aan terreinen, oevers en groenvoorzieningen moeten achterwege blijven, evenals verontreinigen van oevers en viswater, van welke aard dan ook.

20. Het is verboden hinder of overlast te veroorzaken.

21. Men dient zijn of haar voertuig zo te parkeren en zijn of haar vistuig zo te gebruiken dat het verkeer te land en te water normale doorgang kan vinden. Men dient alleen te parkeren op plaatsen waar dat mag.

22. Viswedstrijden zijn verboden, tenzij daarvoor schriftelijk toestemming is verleend door de Hengelsportvereniging GHV / Groene Hart. Indien langs een water een wedstrijdparcours is uitgezet op basis van verleende vergunning dient men het parcours vrij te houden.

23. Het is verboden te vissen op zo'n manier dat (water)vogels het aas kunnen grijpen.

25. Het is verboden vislijn of ander afval achter te laten op de visplaats.

26. In recreatiegebieden dient men zich te houden aan de bepalingen en voorschriften. Deze zijn vaak door middel van borden aangegeven.

27. De vergunninghouder wordt geacht zonder vergunning te vissen of te hebben gevist, indien hij of zij één der bepalingen (zowel de algemene bepalingen, de bijzondere bepalingen, als degene apart aangegeven bij de desbetreffende wateren) in deze vergunning overtreedt of heeft overtreden.

Den Haag, 1 januari 2026

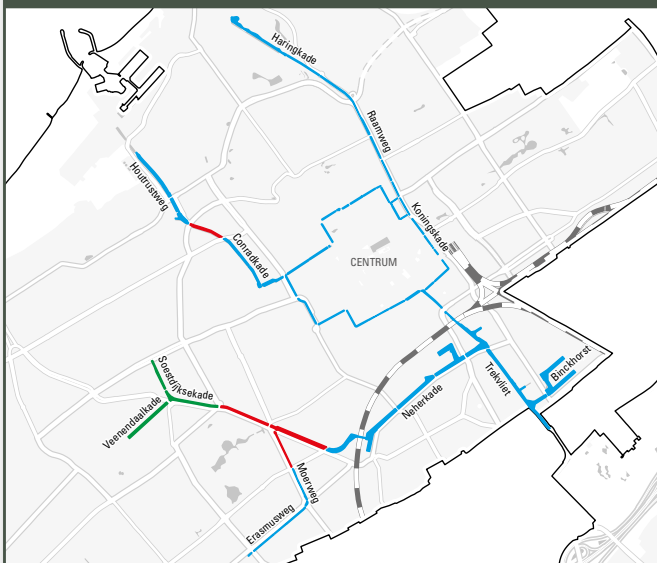
Voorzitter van Hengelsportvereniging GHV / Groene Hart,
drs. A. van der Spiegel

Aanvulling op de hierna vermelde Haagse viswateren:

- Behalve de **Madesteinplas** bij het clubhuis van onze vereniging zijn ook de visvijvers van het **Zuiderpark** aangewezen als pilot loodvrij visgebied. Men wordt daar dus geacht **LOODVRIJ** te vissen.

- In **Park Oosterbeek, Park Clingendaal en de Tankgracht** in Wassenaar is het niet toegestaan om vanuit een boot te vissen of een schuilmiddel te gebruiken, anders dan een paraplu.

OPENBAAR VAARWATER DEN HAAG



Soestdijksekade, Veenendaalkade en Loosduinse Vaart: Nachtvisverbod, pennis zone, alleen vissen aan de overzijde van de woonboten

Soestdijksekade, Troelstrakade en Verversingskanaal: Nachtvisverbod, niet met een werphengel of een vaste hengel langer dan 11 meter

Geen aanvullende voorwaarden

LET OP! Voor alle openbare vaarwateren in Den Haag is het niet toegestaan om vanaf de aanlegsteigers en aanlegplaatsen van rondvaartboten te vissen. Verder geldt er voor de **RODE** en **GROENE** zones van bovenstaand kaartje een nachtvisverbod van 2 uur na zonsondergang tot 1 uur voor zonsopgang. Tevens mag er in deze zones niet vanaf bruggen en niet vanuit een aangemeerde/geankerde boot worden gevestigd. In de **RODE** zone mag niet met een werphengel of een vaste hengel langer dan 11 meter worden gevestigd. In de **GROENE** zone, de zgn. penniszone, mag alleen aan de overzijde van de woonboten worden gevestigd met een vaste hengel korter dan 11 meter of een werphengel met een uitgelode dobber waarbij het loodgewicht niet meer dan 5 gram bedraagt. Met werphengels voorzien van andere (lood) montages mag niet worden gevestigd.

LOODVRIJ VISSEN IN DEN HAAG

Lood is een zwaar metaal, schadelijk voor het watermilieu en leidt o.a. tot loodvergiftiging bij watervogels. Ook voor mensen kleven ernstige en directe gezondheidsrisico's aan het gebruik en verwerken van lood. Sportvissers komen in contact met lood via de huid, maar ook via de slijmvliezen (bij het dichtbijten van loodhageltjes) of via de luchtwegen (zodra lood wordt gesmolten en gegoten).

Om beginnende en ook ervaren sportvisser kennis te laten opdoen met het loodvrij vissen, is GHV / Groene Hart in 2024 een lood inruilactie gestart en zijn er twee gebieden in Den Haag ingericht als 'Pilotgebied Loodvrij Vissen'.

PILOT LOODVRIJ VISSEN MADESTEIN

Men wordt geacht **LOODVRIJ TE VISSEN** op de Madesteinplas en zijwatergangen tussen de Madesteinweg-Madepolderweg, Nieuwe Weg-Escamplaan, Lozerlaan en de Monsterseweg.

PILOT LOODVRIJ VISSEN ZUIDERPARK

Men wordt geacht **LOODVRIJ TE VISSEN** op de vijvers en watergangen in het Zuiderpark te Den Haag.

Meer info op www.ghvgroenehart.nl. Voor milieuvriendelijke loodalternatieven zie ook www.sportvisserijloodvrij.nl.

Pilotgebied Madesteinplas Loodvrij Vissen

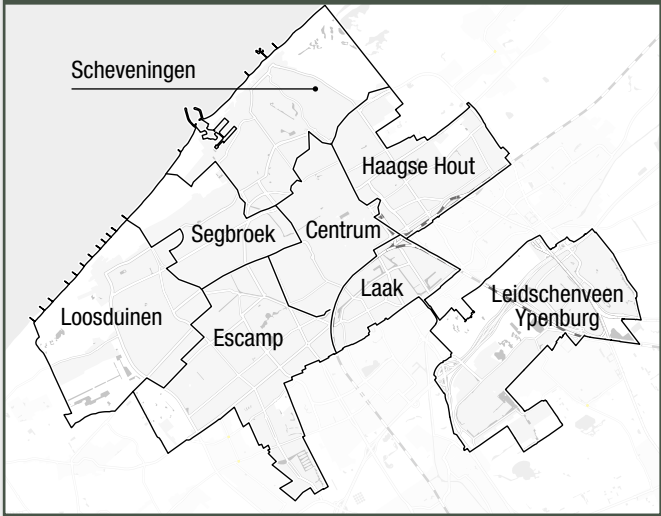


Esai ter Doof, Jan Willem van Aalst - www.amsorg.nl

Pilotgebied Zuiderpark Loodvrij Vissen




GEMEENTEWATEREN DEN HAAG



Daartoe gemachtigd door de gemeente Den Haag mag houder van deze vergunning vissen met twee hengels in de volgende wateren:

STADSDEEL LOOSDUINEN

Bohemen; de volgende wateren in de wijk Bohemen (vanaf de gazons).

- Aronskelkweg: het water aan de Aronskelkweg.
- Balsemienlaan: het water aan de Balsemienlaan.
- Godetiaweg: het water aan de Godetiaweg.
- Muurbloemweg; tussen Laan van Meerdervoort en Aronskelkweg.
- Pinksterbloemplein: het water aan het Pinksterbloemplein, de z.g.n. T-vijver.  **LET OP!** het is **ALLEEN TOEGESTAAN om hier te vissen TUSSEN 06:00 en 22:00 uur, tevens geldt hier een VOERVERBOD!**

Waldeck/Nieuw Waldeck:

- Sloot Aaltje Noordewierstraat/Mozartlaan/Palestrinaweg: uitsluitend te bevissen vanaf de zijde van de straat.
- Beethovenplantsoen en Beethovenlaan: het water in het Beethovenplantsoen de vijver tussen de Beethovenlaan en de Louis Davidsstraat nabij de Pisuissestraat.
- Buitentuinen: het water aan de Buitentuinen.
- Burgemeester Hovylaan: het water langs de Burg. Hovylaan.
- Kapelaan Meereboerweg: het water langs de Kapelaan Meereboerweg.
- Louis Armstrongkade: de vijver aan de Louis Armstrongkade.

- Houtwijk: alle wateren in de wijk Houtwijk (alleen vanaf de vissteigers, speelplateau en kort gemaaide graskanten).
- Kraayenstein: alle wateren in de wijk Kraayenstein (alleen vanaf de gazons, vissteigers en speelplateaus).

Loosduinen

- Loosduinse Hoofdstraat/ Ockenburghstraat het water op de hoek van de Ockenburghstraat en de Loosduinse Hoofdstraat.
- Ockenburgh Buitenplaats: het water in de buitenplaats Ockenburgh, uitsluitend nabij ingang Monsterseweg.
- Ockenburgh recreatiegebied: het water in het recreatiegebied Ockenburgh, (alleen vanaf de gazons).
- Loosduinsevaart: langs de Oude Haagweg.
- De Poeldijkse vaart vanaf het hoekpunt Ockenburghstraat/Lozerlaan te Loosduinen/Den Haag vanaf de brug over de Wennetjessloot tot aan de Gantelbrug te Poeldijk.

Recreatiegebied Madestein

LET OP! HET IS NIET TOEGESTAAN TE VISSEN VANAF HET NATUUR- EN PAAIGEBIEDJE DE WITTE VLEK GELEGEN TUSSEN DE NIEUWE VAART (NIEUWE WEG) EN CLUBHUIS DE TOPSTEK



- Oostmadepolder en Zwartepolder, dit is inclusief de recreatieplassen en verbindende sloten in Madestein (met uitzondering van de oevers van het Heempark, van het complex School- en kindertuinen en de terreinen van de stadsboerderij).

- Het Heemraadswater lopende vanuit het noordwesten gerekend vanaf de Madepolderweg te Den Haag naar de Boomawetering.
 - In Vroondaal is het toegestaan om te vissen vanaf de graskant aan de kant van de Madesteinweg, de Gravin Margarethalaan en langs de zogenaamde 'Kassensloot' tussen de Oorberlaan en de Oostmadeweg. Het is niet toegestaan om te vissen vanuit beplantingen langs de oevers.
- LET OP!**  Het is **ALLEEN TOEGESTAAN** om te vissen **TUSSEN 06:00 EN 22:00 UUR** met uitzondering van de zogenaamde 'Kassensloot', waar wel buiten deze uren mag worden gevestigd. Bewoners mogen vanaf hun eigen grond vissen mits in bezit van een geldige VISpas of Stadsvisbewijs.

PILOT LOODVRIJ VISSEN MADESTEIN

De Sportvisunie werkt samen met de Rijksoverheid, Natuurmonumenten, de Unie van Waterschappen en Dibevo aan de Green Deal Sportvisserij Loodvrij. Dit is een gezamenlijk programma dat als doel heeft het loodgebruik in de hengelsport te stoppen. GHV / Groene Hart is in 2022 met een pilot voor het recreatiegebied Madestein gestart om het gebruik van lood bij het vissen te beperken. Het pilotgebied omvat alle boezemwateren tussen de Madesteinweg-Madepolderweg, Nieuwe Weg-Escamplaan, Lozerlaan en de Monsterseweg

STADSDEEL SEGBROEK

- Afvoerkanaal: (verversingskanaal) met dien verstande, dat tussen de Laan van Meerdervoort en de Groot Hertoginnelaan vanaf de zijde Suezkade niet met een hengel met opwindmechanisme (werphengel) en/of met een vaste hengel langer dan 11 meter mag worden gevestigd, en het is verboden te vissen vanaf de zijde Conradkade tussen de Laan van Meerdervoort en de Groot Hertoginnelaan.
- Buizerdlaan: het water aan de Buizerdlaan (alleen vanaf de gazons).
- Ranonkelstraat.
- Rode Kruisplantsoen: het water in het Rode Kruisplantsoen, tussen de Segbroeklaan en de Rode Kruislaan en tussen de Fahrenheitstraat en voetbrug tegenover de Ieplaan met uitzondering vanaf de gazons voor het Rode Kruis Ziekenhuis.
- Sportlaan: het water aan de Sportlaan, tussen de Segbroeklaan (Kwartellaan) en de Savornin Lohmanlaan (alleen vanaf de gazons).
- Stokroosstraat: het water rondom het Stokroosveld (alleen vanaf het wandelpad).
- Mient: het water langs de Mient, tussen de Valkenboskade en de Kamperfoeliestraat (alleen vanaf het wandelpad aan de zuidzijde).
- Loosduinsevaart.

STADSDEEL SCHEVENINGEN

- Afvoerkanaal: (verversingskanaal) **LET OP!** Tussen de Laan van Meerdervoort en de Groot Hertoginnelaan mag alleen vanaf de overzijde van de woonboten (Suezkade) worden gevist. Het is hier verboden te vissen met een hengel met opwindmechanisme (werphengel) en/of met een vaste hengel langer dan 11 meter. Tevens geldt hier een **NACHTVISVERBOD** 🚫 tussen 2 uur na zonsondergang en 1 uur voor zonsopgang. En er mag in deze zones niet vanaf de bruggen en vanuit een aangemeerde/geankerde boot worden gevist anders dan door de woonbootbewoners die in het bezit zijn van een geldige VISpas.
- Cremerweg: het water langs de Cremerweg (alleen vanaf de gazons).
- Het Kanaal.
- Nieuwe Duinweg: het water langs de Nieuwe Duinweg (alleen vanaf de gazons).
- Stadhoudersplantsoen: de vijvers in het Stadhoudersplantsoen, tussen de Johan de Wittlaan en de 2^e Sweelinckstraat (alleen vanaf de gazons aan beide zijden).
- Waterpartij: de zgn. Waterpartij in de Scheveningse bosjes (alleen vanaf de voetpaden en gazons).
- Westbroekpark: de vijvers in het Westbroekpark, alleen vanaf de gazons van de speelweide, met uitzondering vanaf de gazons in het Rosarium.
- De wijk Zorgvliet: het water in de wijk Zorgvliet, vanaf het plantsoen aan de Groot Hertoginnelaan en het wandelpad tussen de Stadhouderslaan en de Alexander Gogelweg.

STADSDEEL HAAGSE HOUT

- Bunkerbos: het water in het plantsoen, het zgn. "Bunkerbos", tussen de Van der Hovenstraat en de bebouwing aan de Oostduinlaan
- Carel Reinierszkade: het water langs de Carel Reinierszkade tussen de Bezuidenhoutseweg en de Vlaskamp (alleen vanaf de speelweide).
- Else Mauhslaan/pad: het water langs de Else Mauhslaan en het Else Mauhspad.
- Fritz Hirschpad: het water aan het Fritz Hirschpad (alleen aan de zijde van het pad).
- Hofzichtlaan: het water langs de Hofzichtlaan tussen de Hongarenburg en de Hoogwerfiaan.
- Horst De: het water aan het wijkpark De Horst (alleen vanaf de speelweide).
- Hovenstraat van der: het water in het plantsoen tussen de Van der Hovenstraat en de bebouwing aan de Oostduinlaan.
- Isabellaland: de vijver aan het Isabellaland, de sloot aan het Isabellaland (Wassenaarse zijde).

- Norenburg: het water langs de Norenburg.
- Ridderlaan: de sloot aan de Ridderlaan (alleen vanaf het plateau).
- Robijnhorst: de vijvers aan de Robijnhorst.
- De Schenk: (het water langs de Schenkade) tussen de Prinses Beatrixlaan en de laan van Nieuw Oost Indië en vanaf de Reigersbergenweg tot de Hofzichtlaan (op beide gedeelten vanaf de straatzijde).
- Theo Mann-Bouwmeesterpad: het water aan het Theo Mann-Bouwmeesterpad (alleen aan de zijde van het pad).
- De Vlaskamp: de vijvers aan de Vlaskamp.
- Wassenaarsesloot: het water langs de Wassenaarseweg, tussen de overkluizing bij de Raamweg en de Oostduinlaan.

STADSDEEL CENTRUM

- Stadsgrachten.

STADSDEEL LAAK



- Binckhorsthaven: het water aan de Binckhorsthaven.
- Laakhaven: Het water aan de Laakhaven.
- Paets van Troostwijkstraat: het water aan de Paets van Troostwijkstraat (alleen vanaf de gazons).
- Sinjeur Semeynsweg: het water aan de Sinjeur Semeynsweg (alleen vanaf de gazons).
- Trekvliet De: het water de Trekvliet vanaf de Trekvlietbrug aan de Neherkade tot aan het Rijn-Schiekanaal (fietsersbrug bij Drievliet).

STADSDEEL ESCAMP

(waaronder Wateringseveld)

Escamp

- Assumburgweg: het water langs de Assumburgweg (alleen vanaf de gazons).
- De Beek: (d.i. het water langs de Moerweg echter alleen tussen de Melis Stokelaan en het Erasmusplein).
- Dedemsvaartweg: het water langs de Dedemsvaartweg tussen de Meppelweg en de Erasmusweg (alleen de zijde van de Dedemsvaartweg).
- Bouwlustlaan: het water aan de Bouwlustlaan.
- Drakensteinweg: het water aan de Drakensteinweg/Geysterenweg (alleen vanaf gazons).
- De Lannostraat: het water aan de Lannostraat (alleen vanaf de gazons).
- Eindstede: het water aan de Eindstede (alleen vanaf het bestaande pad).
- Enschedelaan: het water aan de Enschedelaan (alleen vanaf de gazons).

- Veenendaalkade: het water aan de Veenendaalkade. **LET OP!** Langs de Veenendaalkade mag alleen vanaf de overzijde van de woonboten worden gevestigd. In deze zgn. penniszone mag alleen worden gevestigd met een hengel met opwindmechanisme (werphengel) die voorzien is van een uitgelode dobber waarbij het loodge-wicht niet meer dan 5 gram bedraagt. Met werphengels voorzien van andere (lood)montages mag niet worden gevestigd. Het is hier verboden te vissen met een vaste hengel langer dan 11 meter. Tevens geldt hier een **NACHTVISVERBOD**  tussen 2 uur na zonsondergang en 1 uur voor zonsopgang. En er mag in dit gedeelte niet vanaf de bruggen of vanuit een aangemeerde/geankerde boot worden gevestigd anders dan door de woonbootbewoners die in het bezit zijn van een geldige VISpas.
- De Gaarde: het water aan de Gaarde.
- Genemuidenstraat: het water aan de Genemuidenstraat, tussen Dedemsvaartweg en brug tegenover Hoogeveenlaan (alleen vanaf de gazons). Het water aan de Genemuidenstraat, tussen Leyweg en brug tegenover Maartensdijklaan (alleen vanaf de gazons).
- Gramsbergenlaan: het water aan de Gramsbergenlaan (alleen vanaf de gazons).
- Guntersteinweg: het water aan de Guntersteinweg, tussen de Middachtenweg en de Geysterenweg (alleen vanaf gazons).
- Kenenburgstraat; vijvers aan de Kenenburgstraat. Niet toegestaan vanaf oevers rond de flat.
- Hengelolaan: het water aan de Hengelolaan.
- Hoogeveenlaan: het water aan de Hoogeveenlaan (alleen vanaf de gazons).
- Korte Laak De: De Korte Laak, het water langs de Erasmusweg vanaf het Erasmusplein tot de gemeentegrens (alleen vanaf de paden).
- De Laak: De Laak, het water langs de Erasmusweg van het begin van die weg - lage huisnummering tot het Erasmusplein (alleen vanaf de gazons en de paden).
- Laakkanaal (Soestdijksekade) tussen Fruitweg en het Soestdijkseplein. **LET OP!** Tussen de Fruitweg en het Soestdijkseplein mag alleen vanaf de overzijde van de woonboten (Soestdijksekade, zijde voetpad/groenstrook) worden gevestigd. Het is hier verboden te vissen met een hengel met opwindmechanisme (werphengel) en/of met een vaste hengel langer dan 11 meter. Tevens geldt hier een **NACHTVISVERBOD**  tussen 2 uur na zonsondergang en 1 uur voor zonsopgang. En er mag in dit gedeelte niet vanaf de bruggen of vanuit een aangemeerde/geankerde boot worden gevestigd anders dan door de woonbootbewoners die in het bezit zijn van een geldige VISpas.

- Laakkanaal (Soestdijksekade) tussen het Soestdijkseplein en de Loosduinsekade. **LET OP!** Tussen het Soestdijkseplein en de Loosduinsekade mag alleen vanaf de overzijde van de woonboten worden gevist. In deze zgn. penviszone mag alleen worden gevist met een hengel met opwindmechanisme (werphengel) die voorzien is van een uitgelode dobber waarbij het loodgewicht niet meer dan 5 gram bedraagt. Met werphengels voorzien van andere (lood)montages mag niet worden gevist. Het is hier verboden te vissen met een vaste hengel langer dan 11 meter. Tevens geldt hier een **NACHTVISVERBOD**  tussen 2 uur na zonsondergang en 1 uur voor zonsopgang. En er mag in dit gedeelte niet vanuit een aangemeerde/geankerde boot worden gevist anders dan door de woonbootbewoners die in het bezit zijn van een geldige VISpas en een ligplaatsvergunning voor een woonschip uitgegeven door de gemeente Den Haag.
- Lange Laak De of De Beek: het water langs de Moerweg, echter alleen tussen de Melis Stokelaan en Erasmusplein.
- Loosduinsevaart.
- Constance Gelderblomlaan: het water langs de Constance Gelderblomlaan vanaf huisnr. 19 tot tegenover huisnr. 42.
- Lozerlaan: het water langs de Lozerlaan tussen de Loosduinse Hoofdstraat en de Erasmusweg.
- Maartensdijklaan: het water aan de Maartensdijklaan, tussen Meppelweg en de Genemuidenstraat (alleen vanaf de gazons).
- Meppelweg: Noordzijde - het water aan de Meppelweg (te bevissen vanaf de openbare weg). Zuidzijde - het water aan de Meppelweg, tussen de Vossenrade en de volkstuinten, en langs de volkstuinten tot de Dedemsvaartweg.
- Melis Stokelaan: het water langs de Melis Stokelaan tussen de Loevesteinlaan en de Beresteinlaan (alleen vanaf de gazons).
- Middachtenweg: het water langs de Middachtenweg (alleen vanaf de zijde langs het voetpad en alleen vanaf het gazon).
- Parkzijde: het water aan de Parkzijde.
- Rhijnvis Feithlaan: het water aan de Rhijnvis Feithlaan (alleen vanaf de gazons).
- Schuttersdreef: het water aan de Schuttersdreef.
- Stede De: het water langs de Stede.
- Steenwijklaan: het water aan de Steenwijklaan (alleen vanaf de gazons).
- Tesselschadelaan: het water aan de Tesselschadelaan (alleen vanaf de gazons).
- Veldzicht: het water achter de bebouwing aan het Veldzicht.
- De Uithof: het water van de verbrede Wennetjessloot, in het recreatiegebied De Uithof (alleen vanaf de vissteigers en vanaf de niet

achter rietkragen gelegen graskanten). Het evenwijdig met de Lozerlaan liggende water in het recreatiegebied De Uithof tussen de flat met de cirkel en de flat met het vierkant (alleen vanaf de Lozerlaanzijde). De vijver in het recreatiegebied De Uithof, nabij de Jaap Edenweg.

- Zweeloostraat: het water aan de Zweeloostraat (alleen vanaf de gazons).
- Zuiderpark: de vijvers in het Zuiderpark (alleen vanaf de gazons van de drie grote speelweiden, vanaf het gazon langs zijde Rosarium, vanaf het gazon en de plateaus tussen Rosarium/bloementuin; en vanaf het gazon langs zijde bloementuin), inclusief de zgn. Karpervijver.


Wateringseveld

LET OP! HET TIJDELIJK BEWAREN VAN VIS IS IN STADSDEEL WATERINGSEVELD NIET TOEGESTAAN.

- **LET OP! VERBODEN TE VISSEN VANAF DE OEVERZIJDE VAN HET NATUURTHEATER (ECOZONE).** Dit is de ecologische groenzone tussen de stadsboerderij en de Middenweg en het water langs de Waterbiesweg en ligt onderaan de dijk waarover het fietspad van de Rijner Wateringkade loopt.



- Vuurjuffersingel: het water langs de Vuurjuffersingel.
- Athenesingel: het water langs de Athenesingel, het is verboden binnen een straal van 10 meter van het appartementen gebouw te vissen of zich op te houden.

- Praagsingel langs het Hemelwater: het water langs de Praagsingel, het is verboden binnen een straal van 10 meter van het appartementen gebouw te vissen of zich op te houden.
- Praagsingel tussen Noordland en Middenweg: het water langs dit gedeelte van de Praagsingel; **LET OP!** het is **ALLEEN TOEGESTAAN om hier te vissen TUSSEN 06:00 en 22:00 uur.** 
- Aanwezige eilanden (Vuur- t/m Noordland) vissen vanaf steigers alleen door bewoners van eilanden **LET OP!** Het vissen vanaf bruggen is in het gebied van de eilanden NIET toegestaan.
- Bovendijk: het water langs de Bovendijk.
- Moskousingel: het water langs de Moskousingel.
- Waterkersvijver: het water langs de Waterkersvijver.
- Waterbiesweg: het water langs de Waterbiesweg. Vissen is alleen toegestaan vanaf de zijde van de bebouwing. Vissen aan de overzijde van de Waterbiesweg in de ecologische zone is **NIET** toegestaan.
- Londensingel: het water langs de Londensingel.
- Henri ter Hallstraat: het water langs de Henri ter Hallstraat.
- Guido de Moorstraat: het water langs de Guido de Moorstraat.
- Eduard Verkadelaan: het water langs de Eduard Verkadelaan.
- Middenweg: het water langs de Middenweg, tussen Laan van Wateringse Veld en T. Mandersstraat.
- Stavangerstraat: het water langs de Stavangerstraat, alleen door bewoners vanuit de tuinen.
- San Franciscosingel: het water langs de San Franciscosingel.
- Laan van Wateringseveld: het water langs de Laan van Wateringseveld.
- Meierijlaan: het water langs beide zijden van de Meierijlaan.
- Liemerssingel: het water langs de Liemerssingel.
- De vijvers langs de Ellertsveldlaan, rondom de Maria Montessorischool.
- Parkwater tussen Zuidenveldlaan en Keukenhoflaan
- Parkwater langs de Santiagosingel.
- Mexicosingel, alleen met vaste hengel i.v.m. aanwezigheid kassen.
- Parkwater langs het Baroniepad.
- New Yorksingel alleen met vaste hengel i.v.m. aanwezigheid kassen en woningen.
- Bostonsingel aan de huizenkant.
- Havannasingel aan de huizenkant.
- Water langs/ rondom Simon Vestdijkstraat.
- Water langs de Menno ter Braakstraat.
- Fivelingosingel: het water langs de Fivelosingel.
- Kennemerlandsingel: het water langs de Kennemerlandsingel.
- Ellertsveldlaan: het water langs de Ellertsveldlaan.
- Zevenwoudenlaan: het water langs de Zevenwoudenlaan.
- Tomatensingel: het water langs de Tomatensingel.


STADSDEEL LEIDSCHENVEEN-YPENBURG

- Water tussen Achterlijn en Arenastraat: van Kampioensingel tot Golfbaan aan zijde voetpad.
- Lisdoddeveld/Spireaveld: het water aan het Lisdoddeveld/Spireaveld.
- IJseensingel/Nonnetjessingel: het water aan de IJseensingel/Nonnetjessingel uitgezonderd het IJseendplein.
- Smientstraat: het water aan de Smientstraat (alleen vanaf de steiger).
- Pijlstaatsingel: het water aan de Pijlstaatsingel uitgezonderd het Pijlstaartplein.
- Parelduikersingel: het water aan de Parelduikersingel uitgezonderd de eilandjes.
- Visdiefjesstraat/IJsdruikerstraat: het water aan de Visdiefjesstraat/IJsdruikerstraat (alleen vanaf de steiger).
- Pleviersingel: het water aan de Pleviersingel uitgezonderd het Papegaaiduikerplein.
- Meerkoetsingel: het water aan de Meerkoetsingel.
- Meivliegsingel: het water aan de Meivliegsingel.
- Aalscholverover: het water aan de Aalscholverover tot aan de Zilverreigerstraat.
- Zaagjessingel/Mosselsingel/Libellesingel: het water aan de Zaagjessingel/Mosselsingel/Libellesingel alleen aan de zijde van het fietspad.
- Goudkarpersingel: het water aan de Goudkarpersingel.
- Spiegelkarpersingel: het water aan de Spiegelkarpersingel.
- Donau: het water aan de Donau.
- Ypenburgse Boslaan: het water aan de Ypenburgse Boslaan ook aan de zijde van de Blauwe Reigersingel/Torenvalkiaan.
- Singel: het water aan de Singel ook aan de zijde van de Bleriotlaan/Ballangeelaan/Bieremalaan.
- Rijswijkse Waterweg: het water aan de Rijswijkse Waterweg zijde fietskant/wegkant geen beperkingen. Aan de zijde van de woningen mag er alleen vanaf de steigers worden gevist, maar alleen tussen 07:00 en 21:00 uur.
- De Blauwe Loper: niet vanaf zijde waterspeelplaats/voetbalkooi/zwemstrandje en niet vanaf de eilanden.
- Bitterzoetpad: het water aan het Bitterzoetpad ook zijde Brassershoutweg. Niet rondom de voetbalkooi.
- Veenbespad: het water aan het Veenbespad. Ook zijde Brassershoutweg.
- Ypenburgse Bosplas: Er mag in de Bosplas alleen worden gevist tussen zonsop- en ondergang, maar nooit voor 07.00 uur 's ochtends en nooit na 21.00 uur 's avonds.
- Rijswijkse Landingslaan: het water langs de Rijswijkse Landingslaan.

- Nootdorpse Landingslaan: het water langs de Nootdorpse Landingslaan.
- Oude Polderweg: het water langs de Oude Polderweg.
- Bob Oosthoeklaan: het water aan de Bob Oosthoeklaan niet aan de zijde van Gerard Doggerlaan.
- Gorterlaan: het water aan de Gorterlaan niet aan de zijde van de Van der Stolklaan.
- Klaverveld: het water rondom het evenementen terrein.
- Tedingerbroekplas: het water van de Tedingerbroekplas, kopse kant vanaf de steiger met de overkapping (kant van de A4) en langs het fietspad. Betreden van de steiger is op eigen risico. Op de steiger is het verboden tenten of paraplu's te plaatsen. **LET OP! VERBODEN TE VISSEN** vanaf de oeverkant langs TNO en de oostelijke kopse kant (kant Ypenburgse Boslaan).
- Goowetering: de Goowetering (in nieuwe kaarten ook wel Molensloot genoemd) vanaf de Tedingerbroekplas tot aan de A12
- Het Kanaal vanaf de Goowetering tot aan de Veenweg (loopt voor een deel langs de Goolandweg)
- Fregatsingel: het water langs de Fregatsingel.
- Fluitschiplaan; het water langs de achterzijde van de Fluitschiplaan.
- Spoorlaan-Guldenpad: het water langs de Spoorlaan en het Guldenpad.
- Windjammersingel: het water langs de Windjammersingel.
- Oeverwallaan: plas naast Oeverwallaan 105. Alleen vanaf de groenstrook zijde Oeverwallaan.
- Kiekendiefstraat: het water tussen de Kiekendiefstraat en Bartholomeuslaan.
- Anthony Fokkersingel: het water langs de Anthony Fokkersingel alleen vanaf de evenzijde.
- Scholekstersingel: het water aan de Scholekstersingel niet zijde Sperwersingel.
- Karekietsingel: het water karekietsingel niet zijde Gruttosingel.
- Van Oudheusdenlaan: het water langs de Van Oudheusdenlaan.
- Warnaarslaan: het water langs de Warnaarslaan.
- Zwaluwsingel: het water langs de Zwaluwsingel.
- Laan van Hoornwijck: het water langs de Laan van Hoornwijck.
- Henricuskade: het water langs de Henricuskade.
- Graskarpersingel: het water langs de Graskarpersingel.
- Kokkelsingel: het water langs de Kokkelsingel.
- Barbeeldam: het water langs de Barbeeldam.
- Rietvoornvijver/Zalmforelvijver: het water aan de Rietvoornvijver en Zalmforelvijver.
- Forelvijver/Ruisvoornvijver: het water aan de Forelvijver en Ruisvoornvijver.

- Regenboogforelvijver/Kopvoornvijver: Het water aan Regenboog en de Kopvoornvijver.
- Bootmansingel/snoekbaarssingel: het water aan de Bootmans en Snoekbaarssingel.
- Alikruisingel/Baarsingel: het water aan de Alikruik en Baarsingel.
- Nautilussingel/Stekelbaarsingel: het water aan de Nautilus- en Stekelbaarssingel.
- Taag: het water langs de Taag.
- Tiber: het water langs de Tiber.
- Loire: het water langs de Loire inclusief water langs sportveld.
- Oude Middenweg: het water langs de Oude Middenweg.
- Watervogelstraat: het water tussen Watervogelstraat en Houtkade.
- Houtkade/Waterleliekade: Het water langs de Houtkade en Waterleliekade.
- Houtkade: het water tussen Houtkade en Krabbescheerkade.
- Veenweg: de Veenwegwetering vanaf de Kostverlorenweg tot aan de A12.
- Wolga: het water langs de Wolga.
- Kampioenssingel: het water langs de Kampioenssingel.
- Sportsingel: het water lang de Sportsingel.
- Ciceropad: het water langs het Ciceropad.
- Socrateslaan: het water langs de Socrateslaan.
- Zoetermeerse Rijweg: het water langs de Zoetermeerse Rijweg tussen de Oude Middenweg en de Vaz Diasdreef.
- Hartschelpsingel: het water aan de Hartschelpsingel, alleen zijde woningen.
- Gele Lis: het water aan de Gele Lis, ter hoogte van huisnr. 188.
- Henk Kompagnelaan: het water aan de Henk Kompagnelaan.
- Pijlkruidveld: Het water langs het Pijlkruidveld tegenover de flats van Kattenstaardveld en Klaproosveld.
- Vrouw Avenweg: het water langs de Vrouw Avenweg tussen de Veenweg en Zijdepolderstraat.
- Poelpolderstraat: het water langs de Poelpolderstraat tussen Vrouw Avenweg en Poelpolderstraat nummer 54.
- Bellemeerstraat/Bergermeerstraat: het water langs de Bellemeerstraat en Bergermeerstraat tussen Beemsterhof en Molenpolderstraat.
- Nieuweveensepad: Het water langs het Nieuweveensepad tussen de Veenweg en de A4, en het gedeelte van het water parallel aan de A4 tussen Nieuweveensepad en de onderdoorgang van het water onder de A4.
- De Goo Wetering ten noorden van de A4 tussen het Nieuweveensepad tot aan het spoorwegemplacement.
- Kansjesmolensloot: het water langs het Molenslootpad gelegen in de

Vlietzoom lopende vanaf de Jan Thijssenweg aan de Vliet tot aan de Laan van 's Gravenmade en het deel tot aan de A4.

- Molenvlietpark: de waterberging in het Molenvlietpark gelegen in de Vlietzoom tussen het Molenslootpad, Familiepark Drievliet en de Laan van 's Gravenmade. **LET OP!** In het Molenvlietpark geldt een **NACHTVISVERBOD**  tussen 2 uur na zonsondergang en 1 uur voor zonsopgang. Tevens is het **NIET** toegestaan om te vissen vanaf de loopvlonders en bruggen. Verder is het **VERBODEN TE VISSEN IN DE VISPAAIPLAATS** gelegen tussen het Molenslootpad en het park.

DEN HAAG - LEIDSCHEMENDAM

Op machtiging van de Algemeene Zuidhollandse Hengelaars Bond (AZHB) voor het vissen met twee hengels. Er geldt een algeheel meeneemverbod voor vis.

1. Het gedeelte Rijn/Schiekanaal (Voorburgse Vliet en Leidse Vliet) vanaf de Fietsersbrug Drievliet (Nieuwe Tolbrug) te Voorburg tot aan de Lammenbrug te Leiden vervolgens linksaf tot het eindpunt in Leiden.

LET OP! Looprecht is inbegrepen voor zover het betreft de openbare wegen en paden. Vergunninghouder dient rekening te houden met het door de houdster van het visrecht, de AZHB gevoerde beheer, w.o. mede te verstaan het houden van viswedstrijden. Viswedstrijden dienen vooraf de schriftelijke goedkeuring te hebben verkregen van de AZHB (azhb.nl).

DEN HAAG - WASSENAAR

- Oosterbeek: de vijvers van het park Oosterbeek (alleen vanaf de gazons).
- Park Clingendael en de Tankgracht langs het park incl. het deel tussen de Benoordenhoutseweg en Van Brienenlaan aan de zijde van de sportvelden langs het rijwielpad.

LET OP!  **NACHTVISSEN IN PARK OOSTERBEEK, PARK CLINGENDAEL EN BIJ DE TANKGRACHT IS NIET TOEGESTAAN. TEVENS IS HET NIET TOEGESTAAN OM HIER VANUIT EEN BOOT TE VISSEN OF EEN SCHUILMIDDEL TE GEBRUIKEN ANDERS DAN EEN PARAPLU.**